

COMUNE DI OSIMO

SEGNATURA: 0008968-09/03/2023-C_G157-SARCH-A

LOTTIZZAZIONE "G.AGNELLI" PROGETTO DI VARIANTE PARZIALE

Tav. 5 scala : varie

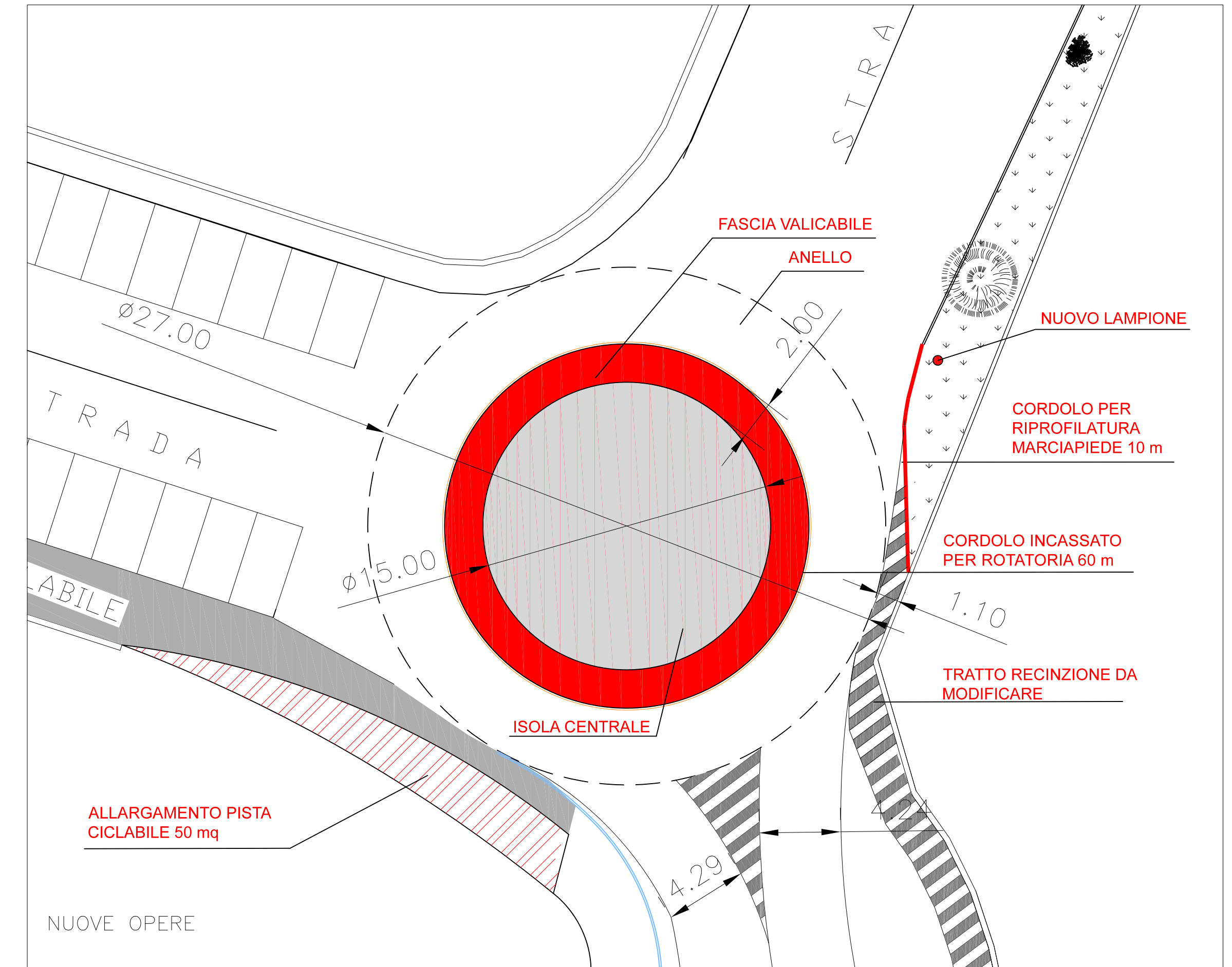
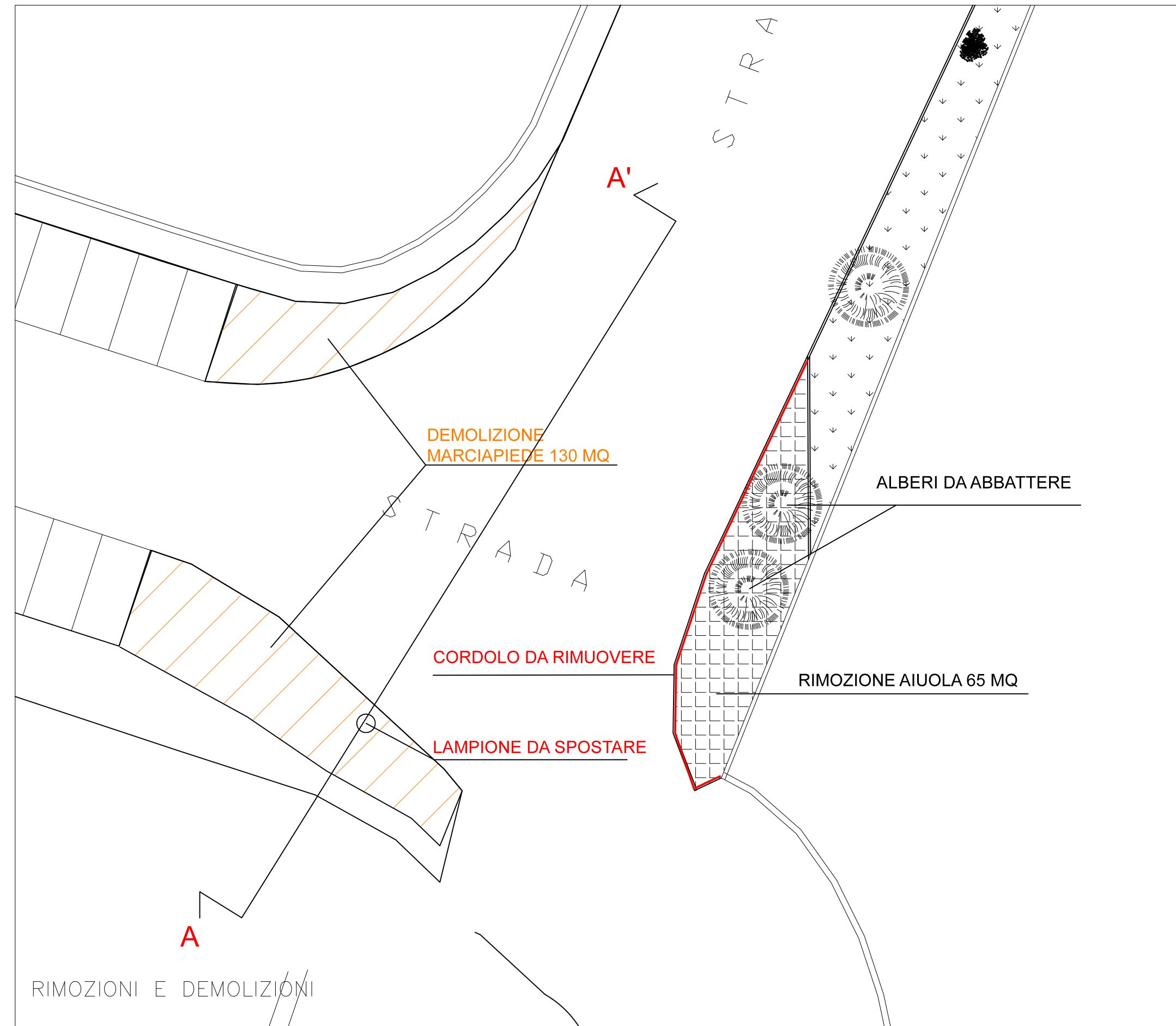
Progetto nuova rotonda con allargamento pista ciclabile
REV.01

DITTE PROPONENTI: Mait S.p.A; Gaia Immobiliare Srl;

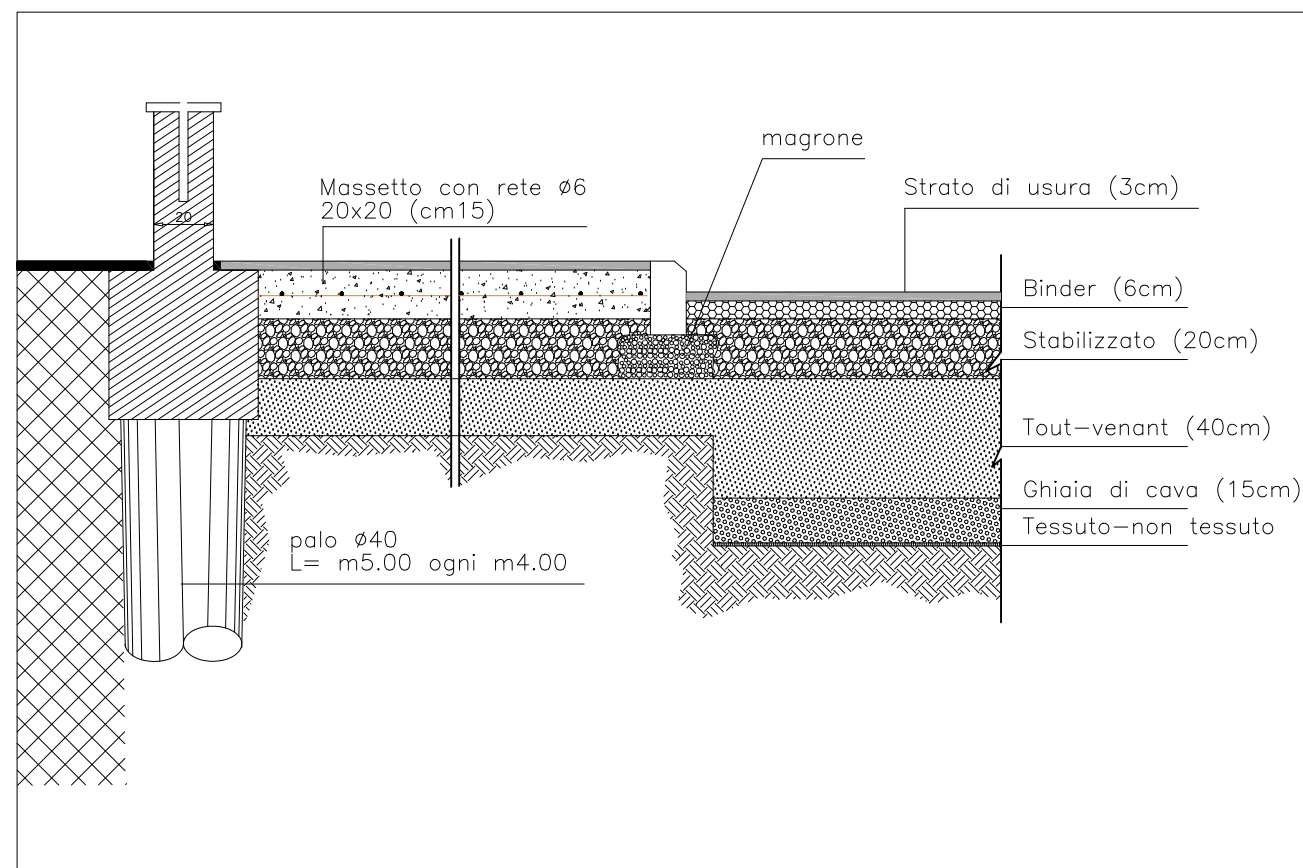
PROGETTISTA : Dott. Ing. Paolo Zoppi
COLLABORATORI : Dott. Ing. Giuseppe Di Cosmo
Dott. Ing. Caterina Zoppi

DATA : FEBBRAIO 2020


PLANIMETRIA OPERE DA ESEGUIRE – ROTATORIA (realizzazione MAIT S.p.A)
SCALA 1:200



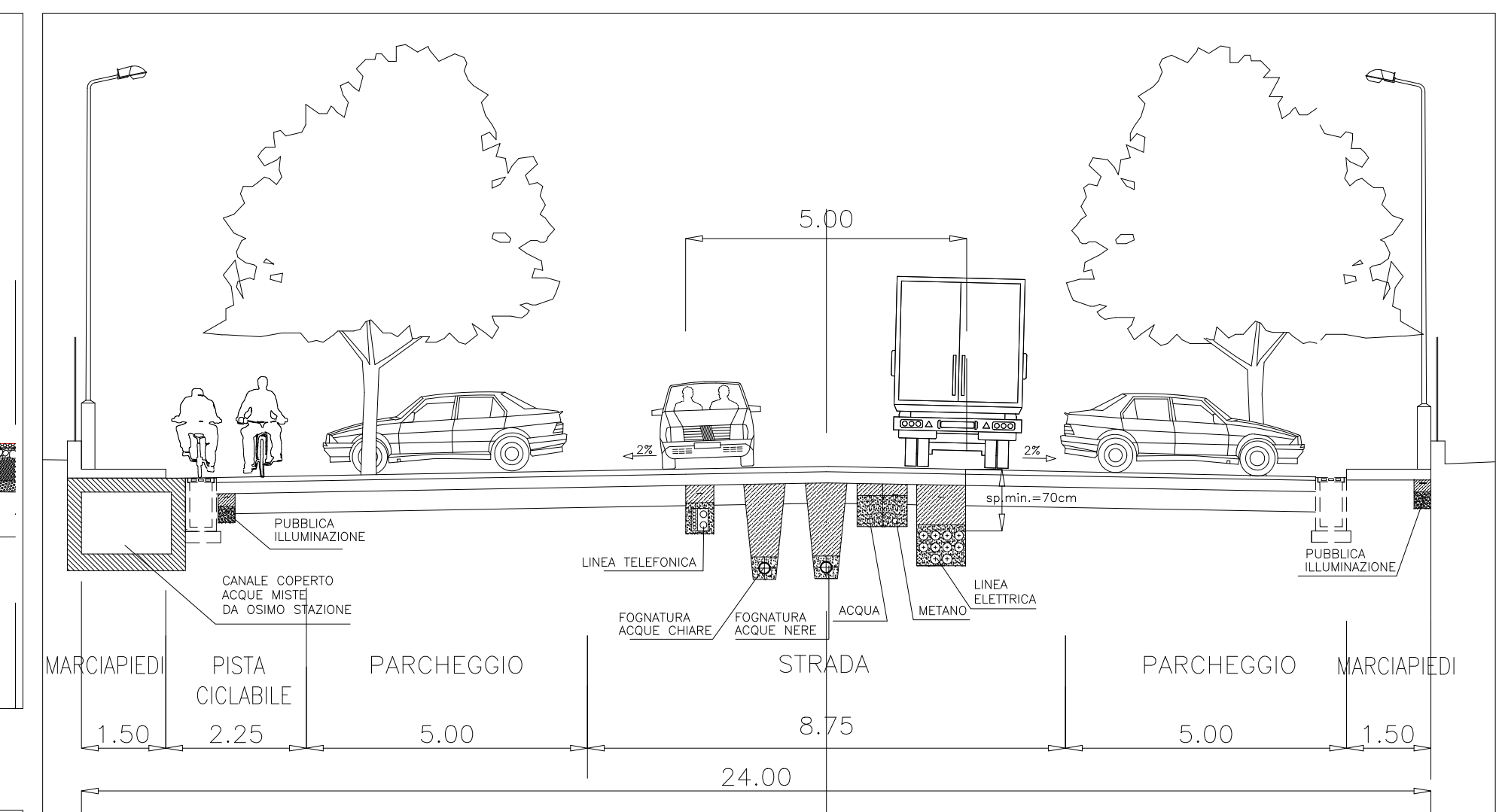
PARTICOLARE SEZIONE STRADALE E MARCIAPIEDE TIPO SCALA 1:25



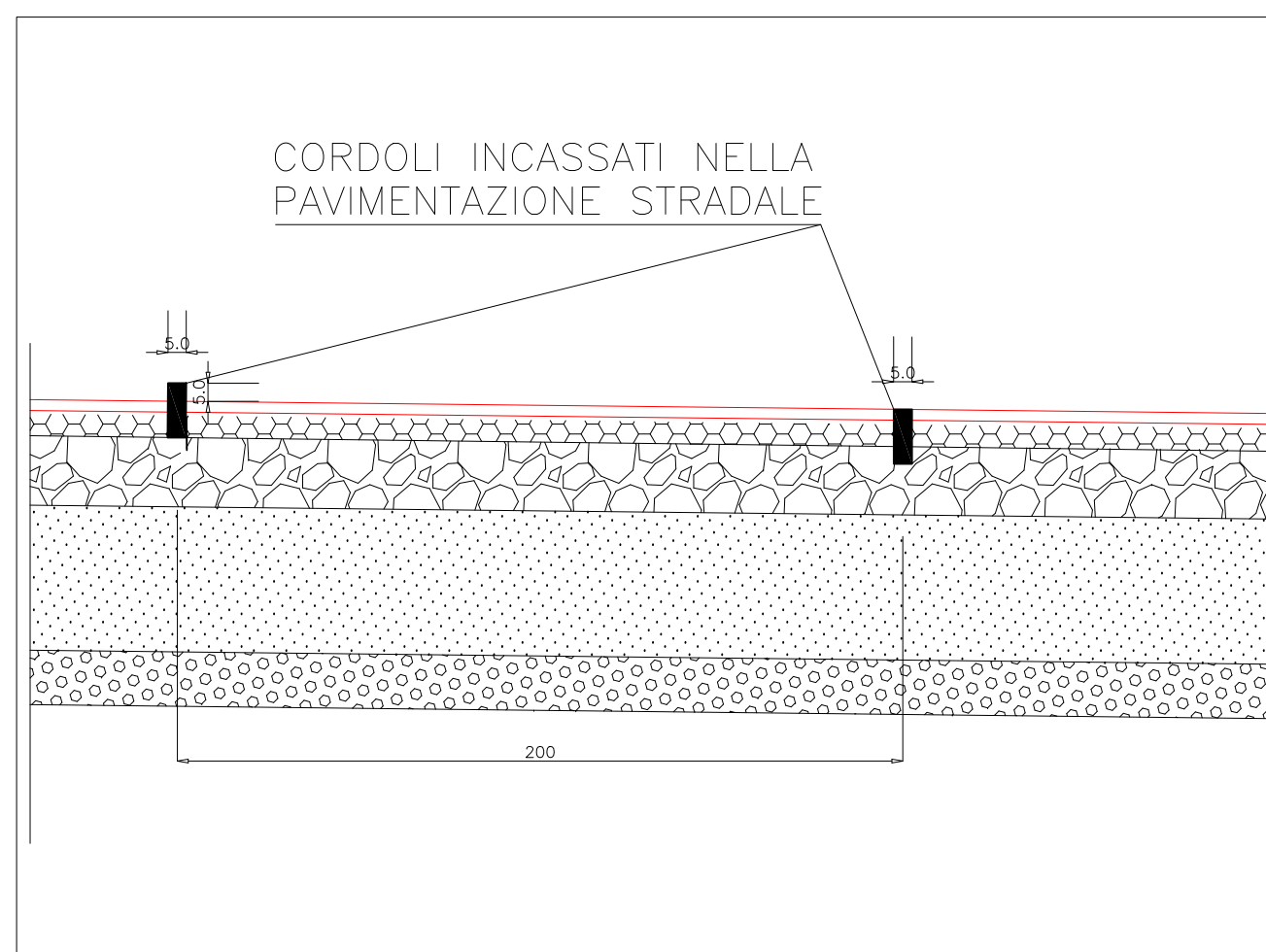
SEZIONE A-A' STATO ATTUALE SCALA 1:100



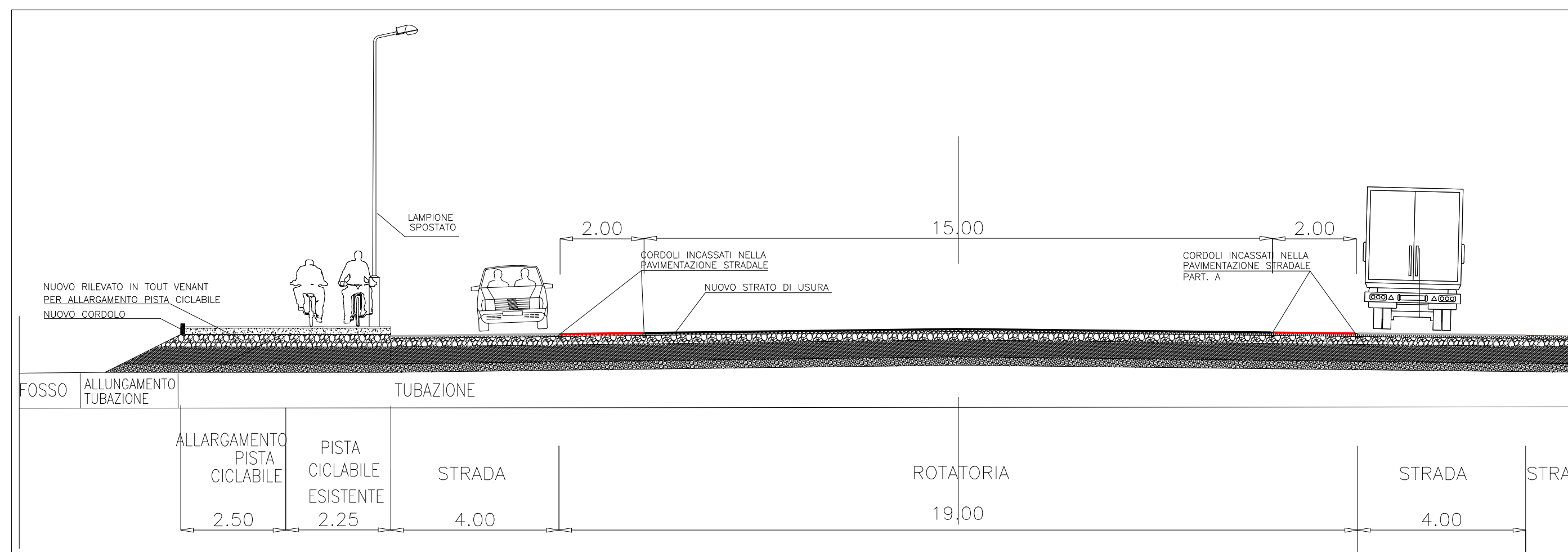
SEZIONE TIPO SOTTOSERVIZI SCALA 1:100



PARTICOLARE A SCALA 1:20



SEZIONE A-A' STATO FUTURO SCALA 1:100



N.B.: Non è prevista la modifica della fognatura e della distribuzione delle caditoie. La rotonda verrà realizzata sulla pavimentazione esistente mantenendo le pendenze attuali.

LEGENDA FOGNATURE

- Scatolare proveniente da Osimo Stazione
- fognatura acque bianche
- fognatura acque nere
- fognatura acque nere provenienti da Osimo Stazione
- caditoie sifonate stradali
- allaccio fognatura A/N
- allaccio fognatura A/B
- pozzetti dim. var. (vedi sezione)
- pozzetti 150x150