




CATEGORIE DELLA STRUTTURA GEOMORFOLOGICA
TRASPOSIZIONE ATTIVA




Emergenze geologiche

- ☐ Limite emergenza (Circ.17/90)
☒ Ubicazione degli elementi più significativi




Corsi d'acqua (Art. 59)

-  Prescrizioni permanenti
 Prescrizioni transitorie
 Linea dei crinali (Art. 60)

Crinali (Art. 60)

- | | |
|--|---------------------------------------|
|  | Prescrizioni permanenti |
|  | Prescrizioni transitorie |
|  | Versanti con Pendenza > 30% (Art. 61) |

SOTTOSISTEMA GEOLOGICO, GEOMORFOLOGICO E IDROGEOLOGICO

-  Zone_GA
 Aree_Esenti_PPAR
 Confine_comunale

