

Comune di Osimo

Amministrazione Comunale	Assessore all'Urbanistica e Patrimonio
Sindaco	Dott.ssa Annalisa Pagliarecci
Dott. Simone Pugnali	





Gruppo tecnico di progettazione

Ufficio progetti speciali ed Edilizia Urbanistica	Area Urbanistica Dipartimento SIMAU - UNIVPM
Arch. Manuela Vecchiotti	Prof. Arch. Giovanni Marinelli
Responsabile Unico del Procedimento, Progetto di Piano	Coordinamento tecnico-scientifico, Progetto di Piano
Geom. Dario Santagiustina	Ing. Luca Domenella
Coordinamento, Progetto di Piano	Aspetti storico-culturali, valenza territoriale, Progetto di Piano
Dott.ssa Sabina Botteghini	Ing. Francesco Botticini
Aspetti amministrativi	Aspetti urbano-territoriali, ineditativi, SIT
Collaboratori	Ing. Monica Plantoni
Dott.ssa Ilaria Marini	Aspetti ambientali, REM, REC
Arch. Chiara Pasqualini	Collaboratori
	Ing. Silvia Mazzoni, Arch. Alessia Boschini
	Arch. Jessica Bruni, Arch. Silvia Cerigioni
	Dott. Luigi Alessandro

Consulenze specialistiche

Aspetti botanico-vegetazionali e Progetto REC	Aspetti geologici - geomorfologici
Collaboratori	Dott. Geol. Fabio Vita
Dott.ssa For. Carla Bambozzi	
Collaboratori	Coordinamento della VAS e degli Aspetti Acustici
Dott. For. Natalino Capicciotti	Centro assistenza Ecologica Srl
Dott.ssa For. Francesca M. Lallo	Dott. Andrea Ascari
	Dott. Stefano Virgulti
Attività di rilievo e modellazione 3D	Dott.ssa Eleonora Nagliati
Flyingengineering s.r.l.	Ing. Ilaria Barchi

LEGENDA

- Unità_ecologico_funzionali_Osimo
-  UEF 21 - Colline tra Santa Maria Nuova ed Osimo
 -  UEF 25 - Fascia basso collinare tra Musone e Potenza
 -  UEF 77 - Fondovalle del Musone
- Nodi REM
-  Aree Floristiche
 -  Oasi di Protezione della Fauna
- Continuità naturali REM
-  Sistema di connessione di interesse regionale
 -  Sistema di connessione locale non collegato
 -  Stepping stone

