

**Comune di Osimo**
  
**Amministrazione Comunale**
  
 Sindaco: Dott. Simone Pugnali
   
 Assessore all'Urbanistica e Patrimonio: Dott.ssa Annalisa Pagliarecci

**Gruppo tecnico di progettazione**
  
**Ufficio progetti speciali ed Edilizia Urbanistica**
  
 Arch. Manuela Vecchiotti
   
 Responsabile Ufficio dei Procedimenti, Progetto di Piano
   
 Geom. Dario Santagiustina
   
 Coordinamento Tecnico di Piano
   
 Dott.ssa Sabina Bottigioni
   
 Aspetti amministrativi
   
 Collaboratori: Dott.ssa Maria Martin, Arch. Chiara Pascualini

**Area Urbanistica Dipartimento SIMAU - UNIVPM**
  
 Prof. Arch. Giovanni Marinelli
   
 Coordinamento tecnico specialistico, Progetto di Piano
   
 Ing. Luca Domenella
   
 Aspetti tecnico urbanistici, coordinamento tecnico, Progetto di Piano
   
 Ing. Francesco Botticini
   
 Aspetti urbanistici, coordinamento, Progetto di Piano
   
 Ing. Monica Pantoloni
   
 Aspetti urbanistici, coordinamento, Progetto di Piano
   
 Collaboratori: Ing. Silvia Mazzoni, Arch. Alessia Boschini, Arch. Jessica Bruni, Arch. Silvia Cerigioni, Dott. Luigi Alessandrino





**Consulenze specialistiche**
  
**Aspetti botanico-vegetazionali e Progetto REC**
  
 Dott.ssa For. Carla Bambozzi
   
 Collaboratori: Dott. For. Natalino Ciapponetti, Dott.ssa For. Francesca M. Lallo

**Aspetti geologici - geomorfologici**
  
 Dott. Geol. Fabio Vita

**Coordinamento della VAS e degli Aspetti Acustici**
  
 Centro Assistenza Ecologica Srl
   
 Dott. Andrea Andari
   
 Dott. Stefano Virgulti
   
 Dott.ssa Eleanora Nagliati
   
 Ing. Ilaria Deinis

**Attività di rilievo e modellazione 3D**
  
 Flyengineering s.r.l.

**LEGENDA**
  
**Limiti e confini**
  
 Confine comunale

**DISPOSIZIONI GENERALI**
  
 Aree di rilevanza dei valori paesistico-ambientali (art. 20-23 N.T.A. - P.P.A.R.)
   
 Aree B (area n.18, Tav. 6, P.P.A.R.)
   
 Aree D
   
 Aree C (area n.50, Tav. 6, P.P.A.R.)
   
 Aree V (Tav. 7, P.P.A.R.)

**CATEGORIE COSTITUTIVE DEL PATRIMONIO STORICO-CULTURALE**
  
 Paisaggio agrario di interesse storico-ambientale (art. 38 N.T.A. - P.P.A.R., Tav. 8 - aree n. 25-26)
   
 Centro Storico (art. 39 N.T.A. - P.P.A.R.)
   
 Tutela Integrale (art. 39 N.T.A. - P.P.A.R.)
   
 Tutela Orientata (art. 39 N.T.A. - P.P.A.R.)
   
 Edifici e manufatti storici (art. 40 N.T.A. - P.P.A.R.)
   
 Tutela edifici e manufatti storici (art. 40 N.T.A. - P.P.A.R.)
   
 Aree archeologiche identificate o di particolare interesse (lett. a)-b), art. 41 N.T.A. - P.P.A.R.)
   
 Tutela aree archeologiche identificate o di particolare interesse (lett. a)-b), art. 41 N.T.A. - P.P.A.R.)
   
 Elementi della centuriazione degli insediamenti romani (lett. c), art. 41 N.T.A. - P.P.A.R.)
   
 Aree con segnalazione di ritrovamenti archeologici (lett. e), art. 41 N.T.A. - P.P.A.R.)
   
 Tutela aree con segnalazione di ritrovamenti archeologici (lett. e), art. 41 N.T.A. - P.P.A.R.)
   
 Fascia di rispetto strade panoramiche (art. 43 N.T.A. - P.P.A.R.)

**Edifici e manufatti storici (art. 40 N.T.A. - P.P.A.R., elenco Allegato n.2 N.T.A. - P.P.A.R.)**
  
 Mu-01 | Mura Romane su strada provinciale Montefanese
   
 Mu-02 | Villa S. Maria a Castelfranco al Cimiero Maggiore
   
 Mu-03 | Villa Montepalatro a Montepalatro
   
 Mu-04 | Villa Leopardi Dittaguti a M.S. Piero
   
 Me-05 | Villa Simonetti a S. Paterniano
   
 Me-06 | Villa Zanetti a M. della Crescia
   
 Me-07 | Villa Bellini a S. Sabaia
   
 Me-08 | Villa Canone a Villa S. Paterniano
   
 Mu-09 | Villa Orzi in via Flaminia II
   
 Me-10 | Chiesa di S. Biagio a S. Biagio
   
 Mu-11 | Chiesa di Campocavallo
   
 Me-12 | Casa colonica a Passatempo
   
 Me-13 | Villa Galli a S. Stefano

