











Comune di Osimo	
Amministrazione Comunale Sindaco Dott. Simone Pugnali	Assessore all'Urbanistica e Patrimonio Dott.ssa Annalisa Pagliarecci
Gruppo tecnico di progettazione	
Ufficio progetti speciali ed Edilizia Urbanistica	Area Urbanistica Dipartimento SIMAU - UNIVPM
Arch. Manuela Vecchiotti Responsabile Unico del Procedimento, Progetto di Piano Geom. Dario Santagiustina Coordinamento, Progetto di Piano Dott.ssa Sabina Botteghini Aspetti amministrativi Collaboratori: Dott.ssa Ilaria Marini Arch. Chiara Pasqualini	Prof. Arch. Giovanni Marinelli Coordinamento tecnico-scientifico, Progetto di Piano Ing. Luca Domenella Aspetti storico-culturali, edilizia territoriale, Progetto di Piano Ing. Francesco Botticini Aspetti urban-territoriali, mediativi, SIT Ing. Monica Pantalone Aspetti ambientali, REDM, REC Collaboratori: Ing. Silvia Mazzoni, Arch. Alessia Boschini Arch. Jessica Bruni, Arch. Silvia Cerignoni Dott. Luigi Alessandro
Consulenze specialistiche	
Aspetti botanico-vegetazionali Dott.ssa For. Carla Bambozzi Collaboratori: Dott. For. Natalino Capicciotti Dott.ssa For. Francesco M. Lallo	Aspetti geologici - geomorfologici Dott. Geol. Fabio Vita Coordinamento della VAS e degli Aspetti Acustici Centro assistenza Ecologica Srl Dott. Andrea Ascanti Dott. Stefano Virgulti Dott.ssa Eleonora Nagliati Ing. Ilaria Bechi
Attività di rilievo e modellazione 3D Flyengineering s.r.l.	

LEGENDA
CATEGORIE DELLA STRUTTURA GEOMORFOLOGICA
TRASPOSIZIONE PASSIVA

- Emergenze geologiche**
-  Limite emergenza (Circ.17/90)
 -  Ubicazione degli elementi più significativi
- Corsi d'acqua (Art. 59)**
-  Prescrizioni permanenti
 -  Prescrizioni transitorie
 -  Linea dei crinali (Art. 60)
- Crinali (Art. 60)**
-  Prescrizioni permanenti
 -  Prescrizioni transitorie
 -  Versanti con Pendenza > 30% (Art. 61)
- SOTTOSISTEMA GEOLOGICO, GEOMORFOLOGICO E IDROGEOLOGICO**
-  Zone_GA
 -  Aree_Esenti_PPAR
 -  Confine_comunale

