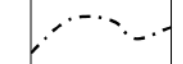



Comune di Osimo	
Amministrazione Comunale Sindaco Dott. Simone Pugnaloni	Assessore all'Urbanistica e Patrimonio Dott.ssa Annalisa Pagliarecci
Gruppo tecnico di progettazione	
Ufficio progetti speciali ed Edilizia Urbanistica Arch. Manuela Vecchiotti Responsabile Ufficio del Procedimento, Progetto di Piano Geom. Dario Santagustina Coordinatore tecnico, Progetto di Piano Dott.ssa Sabina Sotgiorni Aspetti amministrativi Collaboratori Dott.ssa Faria Marin Arch. Chiara Pascualini	Area Urbanistica Dipartimento SIMAU - UNIVPM Prof. Arch. Giovanni Marinelli Coordinatore tecnico scientifico, Progetto di Piano Ing. Luca Domenella Aspetti tecnico scientifici, simulazione ambientale, Progetto di Piano Ing. Francesco Botticini Aspetti tecnico scientifici, simulazione, BIM Ing. Monica Pantolini Aspetti ambientali, REM, REC Collaboratori Ing. Silvia Mazzoni, Arch. Alessia Boschini Arch. Jessica Bruni, Arch. Silvia Cerigoni Dott. Luigi Alessandrino
Consulenze specialistiche	
Aspetti botanico-vegetazionali e Progetto REC Dott.ssa For. Carla Bambozzi Collaboratori Dott. For. Natalino Ciapicciotti Dott.ssa For. Francesca M. Lallo	Aspetti geologici - geomorfologici Dott. Geol. Fabio Vita Coordinamento della VAS e degli Aspetti Acustici Centro Assistenza Ecologica Srl Dott. Andrea Andari Dott. Stefano Virgulti Dott.ssa Eleonora Nagliati Ing. Ilaria Dehrie
Attività di rilievo e modellazione 3D Flyengineering s.r.l.	




Legenda

Limiti e confini


	Confine comunale		Aree esenti (art.48 NTA – art.60 NTA PPAR)
---	------------------	---	--

Classificazione del territorio


Ambiti urbani | CAPO I NTA

	ZTO A – Zone residenziali di interesse storico artistico: sottozone A1, A2, A3 (art.10 NTA)
	ZTO B – Zone residenziali di completamento: sottozone B1, B2, B3, B4, B5 (art.11 NTA)
	ZTO C – Zone residenziali di espansione: sottozone C1, C2, C3, C4, C5 (art.12 NTA)



Zone artigianali, produttive, multifunzionali | CAPO II NTA

	ZTO D • Zone artigianali produttive: sottozone D1, D2 (art.15 NTA) • Zone per servizi multifunzionali: sottozone D3, D4 (art.16 NTA) • Zone D in aree rurali o ambiti di fragilità: sottozone D5 (art.17 NTA)
---	---

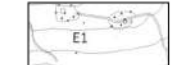

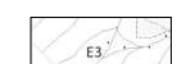

Servizi e dotazioni pubbliche | CAPO I NTA

	ZTO F • Attrezzature pubbliche: sottozone F1, F2, F3, F4, F5 (artt.22, 23, 24, 25, 26 NTA) • Dotazioni ambientali: sottozone F6, F7 (artt.27, 28 NTA) • Aree per la sosta e la mobilità sostenibile: sottozona F8 (artt.29, 30 NTA)
---	---

Zone generali per gli ambiti urbani | CAPO IV NTA

	VP – Zone a verde privato, percorsi e viabilità private (art.35 NTA)
	Strade esistenti e di progetto (art.36 NTA)

Zone agricole | CAPO V NTA

	E1 – Zone agricole di carattere paesaggistico – le colline del paesaggio rurale storico (art.38 NTA)
	E2 – Zone agricole di continuità ambientale – la Valle del Musone (art.39 NTA)
	E3 – Zone agricole della campagna periurbana – il versante della piana dell'Aspio (art.40 NTA)
	E4 – Zone agricole multifunzionali periurbane – la campagna periurbana (art.41 NTA)

