








Comune di Osimo	
Amministrazione Comunale Sindaco Dott. Simone Pugnaloni	Assessore all'Urbanistica e Patrimonio Dott.ssa Annaluisa Pagliarecci
Gruppo tecnico di progettazione	
Ufficio progetti speciali ed Edilizia Urbanistica Arch. Manuela Vecchiotti Responsabile Ufficio del Progettamento, Progetto di Piano Geom. Dario Santagiustina Coordinamento, Progetto di Piano Dott.ssa Sabina Bottegoni Aspetti amministrativi Collaboratori Dott.ssa Ilaria Marini Arch. Chiara Pasquolini	Area Urbanistica Dipartimento SIMAU - UNIVPM Prof. Arch. Giovanni Marinelli Coordinamento tecnico-scientifico, Progetto di Piano Ing. Luca Domenella Aspetti storico-culturali, residenza temporaria, Progetto di Piano Ing. Francesco Botticini Aspetti urbanistico-territoriali, SIA, SIAI, SIT Ing. Monica Pantalone Aspetti urbanistici, REM, REC Collaboratori Ing. Silvia Mazzoni, Arch. Alessia Boschini Arch. Jessica Bruhi, Arch. Silvia Cerignoni Dott. Luigi Alessandrino
Consulenze specialistiche	
Aspetti botanico-vegetazionali e Progetto REC Dott.ssa For. Carla Bambozzi Collaboratori Dott. For. Matildeo Capicciotti Dott.ssa For. Francesca M. Lallo	Aspetti geologici - geomorfologici Dott. Geol. Fabio Vita
Attività di rilievo e modellazione 3D Flyengineering s.r.l.	Coordinamento della VAS e degli Aspetti Acustici Centro assistenza Ecologica Srl Dott. Andrea Ascari Dott. Stefano Virgatti Dott.ssa Eleonora Nagliati Ing. Ilaria Bechi



LEGENDA

REL









-  Sistema di connessione di interesse regionale
-  Sistema di connessione di interesse locale
-  Stepping stone collegata regionale
-  Stepping stone non collegata
-  Elemento lineare regionale
-  Elemento lineare locale
-  Elemento lineare non collegato

DIRETTIVE REL











CORRIDOI ECOLOGICI (Direttive Art.64 NTA)

-  Principale
-  Secondaria

PPAR

- Emergenze botanico vegetazionali (art.33 NTA del PRG)
-  BA
-  BC
-  Elementi Isolati
-  Siepi
-  Filari
-  Nuclei Boscati (art. 37 PPAR_art.57.5 PRG)
-  Boschi (art.34 PPAR_art.56 PRG)
-  Formazioni Riparie

PTC

-  Fascia continentale naturalistica
-  Aree floristiche
-  Aree agricole di compensazione idraulica (Art.42 NTA del PRG)
-  Parchi agricoli (Art.43 NTA del PRG)
-  Aree reinserimento paesaggistico (Art.44 NTA del PRG)
-  Confine Comunale
-  Aree di mitigazione strada NORD
-  Elemento Idrico
-  Punti di campionamento acque superficiali
-  Aree verdi urbane

