

**Comune di Osimo**  
**Amministrazione Comunale**  
 Sindaco  
 Dott. Simone Pugnaloni  
 Assessore all'Urbanistica e Patrimonio  
 Dott.ssa Annalisa Pagliarone

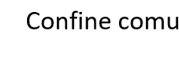

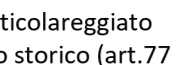
**Gruppo tecnico di progettazione**  
**Ufficio progetti speciali ed Edilizia Urbanistica**  
 Arch. Mariela Vecchiotti  
 Responsabile Ufficio del Procedimento, Progetto di Piano  
 Geom. Dario Santagugliotta  
 Coordinatore tecnico-progettuale, Ambiti e Interventi, Progetto di Piano  
 Dott.ssa Sabina Bottigioni  
 Aspetti urbanistici, Aspetti ambientali, R.M. REC  
 Collaboratori  
 Dott.ssa Elena Marini  
 Arch. Chiara Pasqualini

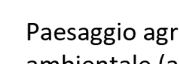
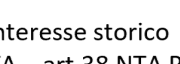

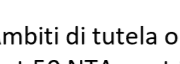
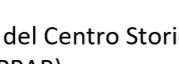

**Consulenze specialistiche**  
**Aspetti botanico-vegetazionali e Progetto REC**  
 Dott.ssa For. Carla Bambozzi  
 Collaboratori  
 Dott. For. Natalino Capicciotti  
 Dott.ssa For. Francesca M. Lallo

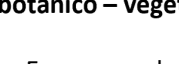





**Aspetti geologici - geomorfologici**  
 Dott. Geol. Fabio Vita

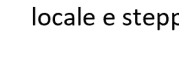
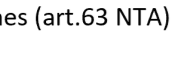
**Coordinamento della VAS e degli Aspetti Acustici**  
 Centro Assistenza Ecologica Srl  
 Dott. Andrea Ancani  
 Dott. Stefano Virgulti  
 Dott.ssa Eleonora Nagliati  
 Ing. Ilana Gehris

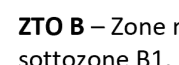
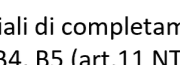

**Attività di rilievo e modellazione 3D**  
 Flyengineering s.r.l.

**Legenda**  
**Limiti e confini**  
 Confine comunale  
 Piano particolareggiato del centro storico (art.77 NTA)  
 Aree esenti (art.48 NTA - art.60 NTA PPAR)

**Vincoli e prescrizioni per la tutela del territorio**  
**Piano Paesistico Ambientale Regionale - PPAR | TITOLO III CAPO I NTA**  
**Sottosistema storico - culturale**  
 Paesaggio agrario di interesse storico ambientale (art.49 NTA - art.38 NTA PPAR)  
 Ambiti di tutela integrale del Centro Storico (art.50 NTA - art.39 NTA PPAR)  
 Ambiti di tutela attiva del Centro Storico (art.50 NTA - art.39 NTA PPAR)  
 Ambiti di tutela orientata del Centro Storico (art.50 NTA - art.39 NTA PPAR)  
 Ambiti di tutela attiva del Centro Storico (art.50 NTA - art.39 NTA PPAR)  
 Edifici e manufatti storici di pregio (art.51 NTA - art.40 NTA PPAR)

**Sottosistema botanico - vegetazionale**  
 Emergenze botaniche - vegetazionali (art.54 NTA - art.11 NTA PPAR)  
 Aree floristiche (art.55 NTA - art.33 NTA PPAR)  
 Boschi (art.56 NTA - art.34 NTA PPAR)  
 Elementi diffusi del paesaggio agrario  
 Elementi isolati, siepi e filari alberati (art.57 NTA - art.37 NTA PPAR)  
 Formazioni riparie e nuclei boscati (art.57.5 NTA - art.37 NTA PPAR)

**Rete Ecologica Regionale - REM | TITOLO III CAPO II NTA**  
 Sistemi di connessione di interesse regionale e locale e stepping stones (art.63 NTA)  
 Ambiti per il potenziamento della Rete Ecologica Comunale - REC (art.64 NTA)

**Classificazione del territorio**  
**Ambiti urbani | CAPO I NTA**  
 ZTO A - Zone residenziali di interesse storico artistico: sottosezione A1, A2, A3 (art.10 NTA)  
 ZTO B - Zone residenziali di completamento: sottosezione B1, B2, B3, B4, B5 (art.11 NTA)  
 ZTO C - Zone residenziali di espansione: sottosezione C1, C2, C3, C4, C5 (art.12 NTA)

