

Comune di Osimo
Amministrazione Comunale
 Sindaco
 Dott. Simone Pugnali
 Assessore all'Urbanistica e Patrimonio
 Dott.ssa Annalisa Pagliarico

Gruppo tecnico di progettazione
Ufficio progetti speciali ed Edilizia Urbanistica
 Arch. Manuela Vecchiotti
 Responsabile Ufficio del Procedimento, Progetto di Piano
 Geom. Dario Santagugliotta
 Coordinatore tecnico-amministrativo, Progetto di Piano
 Dott.ssa Sabina Bottigioni
 Aspetti amministrativi
 Collaboratori
 Dott.ssa Barbara Marini
 Arch. Chiara Pasqualini

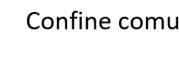


Area Urbanistica Dipartimento SIMAU - UNIVPM
 Prof. Arch. Giovanni Marinelli
 Coordinatore tecnico-scientifico, Progetto di Piano
 Ing. Luca Domenella
 Aspetti tecnico-culturali, analisi ambientale, Progetto di Piano
 Ing. Francesco Bottone
 Aspetti tecnico-culturali, analisi ambientale, Progetto di Piano
 Ing. Monica Pantalone
 Aspetti ambientali, REM, REC
 Collaboratori
 Ing. Silvia Mazzoni, Arch. Alessia Boschini
 Arch. Jessica Bruni, Arch. Silvia Cerignoni
 Dott. Luigi Alessandrino

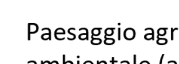
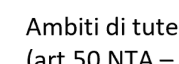
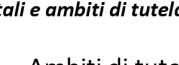
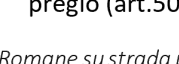
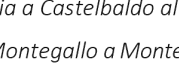
Consulenze specialistiche
Aspetti botanico-vegetazionali e Progetto REC
 Dott.ssa For. Carla Bambozzi
 Collaboratori
 Dott. For. Natalino Capicciotti
 Dott.ssa For. Francesca M. Lallo

Aspetti geologici - geomorfologici
 Dott. Geol. Fabio Vita

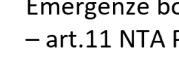
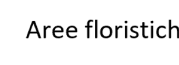
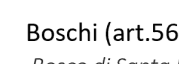
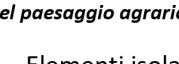
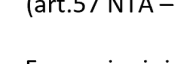
Coordinamento della VAS e degli Aspetti Acustici
 Centro Assistenza Ecologica Srl
 Dott. Andrea Ancani
 Dott. Stefano Virgulti
 Dott.ssa Eleonora Nagliati
 Ing. Ilaria Belsini

Attività di rilievo e modellazione 3D
 Flyengineering s.r.l.

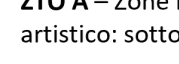
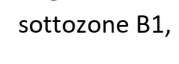
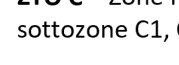
Legenda
Limiti e confini
 Confine comunale
 Piano particolareggiato del centro storico (art.77 NTA)
 Aree esenti (art.48 NTA - art.60 NTA PPAR)

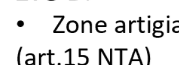
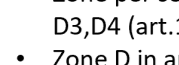
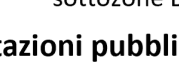
Vincoli e prescrizioni per la tutela del territorio
Piano Paesistico Ambientale Regionale - PPAR | TITOLO III CAPO I NTA
Sottosistema storico - culturale
 Paesaggio agrario di interesse storico ambientale (art.49 NTA - art.38 NTA PPAR)
 Ambiti di tutela integrale del Centro Storico (art.50 NTA - art.39 NTA PPAR)
 Edifici monumentali e ambiti di tutela
 Ambiti di tutela attiva degli edifici storici di pregio (art.50 NTA - art.39 NTA PPAR)
 Edifici e manufatti storici di pregio (art.51 NTA - art.40 NTA PPAR)

Mu-01 | Mura Romane su strada provinciale Montefiore
 Mu-02 | S. Maria e Costabado al Cimino Maggiore
 Mu-03 | Villa Marzotto a Montepoggio
 Mu-04 | Villa Leopardi Dittajoli a P. S. Pietro
 Mu-05 | Villa Simonetti a S. Paterniano
 Mu-06 | Villa Francini a M. della Croce
 Mu-07 | Villa Bellini a S. Gallo
 Mu-08 | Villa Carone a Villa S. Paterniano
 Mu-09 | Villa Orsi in via Fleming
 Mu-10 | Villa di S. Biagio a Biagio
 Mu-11 | Chiesa a Camporovello
 Mu-12 | Casacina a Passatempo
 Mu-13 | Villa Galli a S. Stefano

Sottosistema botanico - vegetazionale
 Emergenze botaniche - vegetazionali (art.54 NTA - art.11 NTA PPAR)
 Aree floristiche (art.55 NTA - art.33 NTA PPAR)
 Boschi (art.56 NTA - art.34 NTA PPAR)
 Elementi diffusi del paesaggio agrario
 Formazioni riparie e nuclei boscati (art.57.5 NTA - art.37 NTA PPAR)

Rete Ecologica Regionale - REM | TITOLO III CAPO II NTA
 Sistemi di connessione di rete regionale e locale e stopping stones (art.63 NTA)
 Ambiti per il potenziamento della Rete Ecologica Comunale - REC (art.64 NTA)

Classificazione del territorio
Ambiti urbani | CAPO I NTA
 ZTO A - Zone residenziali di interesse storico artistico: sottosezione A1, A2, A3 (art.10 NTA)
 ZTO B - Zone residenziali di completamento: sottosezione B1, B2, B3, B4, B5 (art.11 NTA)
 ZTO C - Zone residenziali di espansione: sottosezione C1, C2, C3, C4, C5 (art.12 NTA)

Zone artigianali, produttive, multifunzionali | CAPO II NTA
 ZTO D - Zone artigianali produttive: sottosezione D1, D2 (art.15 NTA)
 Zone per servizi multifunzionali: sottosezione D3, D4 (art.16 NTA)
 Zone D in aree rurali o ambiti di fragilità: sottosezione D5 (art.17 NTA)

