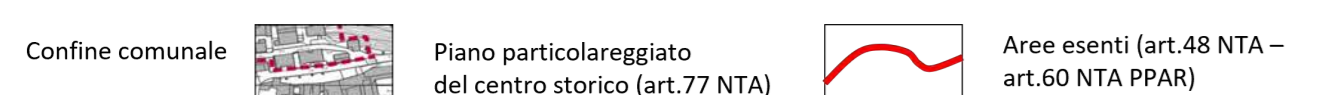



Comune di Osimo
Amministrazione Comunale
 Sindaco: Dott. Simone Pugnali
 Assessore all'Urbanistica e Patrimonio: Dott.ssa Annalisa Pagliareo

Gruppo tecnico di progettazione
Ufficio progetti speciali ed Edilizia Urbanistica
 Arch. Manuela Vecchiotti (Responsabile Ufficio del Procedimento, Progetto di Piano)
 Geom. Dario Santagiustina (Coordinatore, Progetto di Piano)
 Dott.ssa Sabina Bottogni (Aspetti amministrativi)
 Collaboratori: Dott.ssa Sara Marini, Arch. Chiara Pasqualini


Area Urbanistica Dipartimento SIMAU - UNIVPM
 Prof. Arch. Giovanni Marinelli (Coordinatore tecnico-scientifico, Progetto di Piano)
 Ing. Luca Domenella (Aspetti tecnico-culturali, urbanistici e ambientali, Progetto di Piano)
 Ing. Francesco Bottone (Aspetti urbanistici, insediamenti, SIR)
 Ing. Monica Pantalonni (Aspetti ambientali, REM, REC)
 Collaboratori: Ing. Silvia Mazzoni, Arch. Alessia Boschini, Arch. Jessica Bruni, Arch. Silvia Cerignoni, Dott. Luigi Alessandro

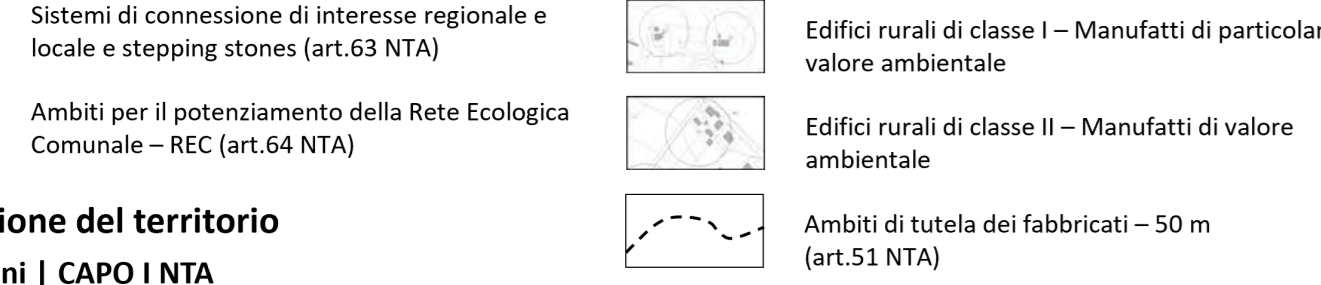
Consulenze specialistiche
Aspetti botanico-vegetazionali e Progetto REC
 Dott.ssa For. Carla Bambozzi (Dott.ssa For. Natalino Capicciotti) (Collaboratori)
Aspetti geologici - geomorfologici
 Dott. Geol. Fabio Vita
Coordinamento della VAS e degli Aspetti Acustici
 Centro Assistenza Ecologica Srl (Dott. Andrea Anzani)
 Dott. Stefano Virgili (Dott.ssa Eleonora Nagliati)
 Ing. Ilana Gehris (Flyengineering s.r.l.)

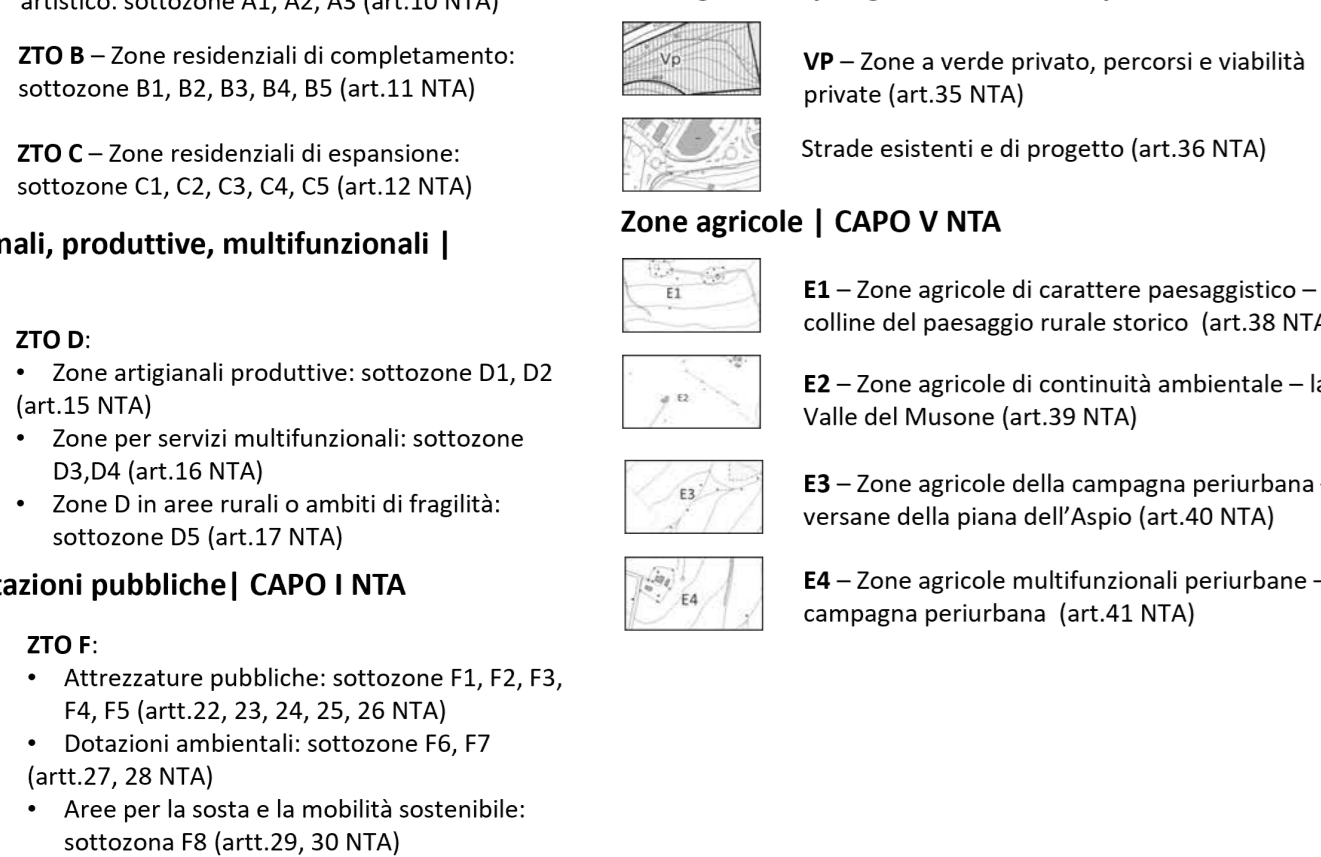
Legenda
Limiti e confini

 Confine comunale, Piano particolareggiato del centro storico (art.77 NTA), Aree esenti (art.48 NTA - art.60 NTA PPAR)

Vincoli e prescrizioni per la tutela del territorio
Piano Paesistico Ambientale Regionale - PPAR | TITOLO III CAPO I NTA
Sottosistema storico - culturale

 Paesaggio agrario di interesse storico ambientale (art.49 NTA - art.38 NTA PPAR), Ambiti di tutela integrale del Centro Storico (art.50 NTA - art.39 NTA PPAR), Ambiti di tutela attiva degli edifici storici di pregio (art.50 NTA - art.39 NTA PPAR), Edifici e manufatti storici di pregio (art.51 NTA - art.40 NTA PPAR)

Elementi di tutela
 Mu-01 | Mura Romane su strada provinciale Montefiore, Mu-02 | S. Maria e Castelbello al Cimiero Magone, Mu-03 | Villa Montegallo a Montegallo, Mu-04 | Villa Leopardi Dittajoli a M.S. Pietro, Mu-05 | Villa Simonetti a S. Paterniano, Mu-06 | Villa Fontana a M. della Croce, Mu-07 | Villa Bellini a S. Gallo, Mu-08 | Villa Carenne a Villa S. Paterniano, Mu-09 | Villa Orsi in via Flaminia II, Mu-10 | Chiesa di S. Biagio a S. Biagio, Mu-11 | Chiesa a Compagnovello, Mu-12 | Casacina a Passotempo, Mu-13 | Villa Galli a S. Stefano

Sottosistema botanico - vegetazionale

 Emergenze botaniche - vegetazionali (art.54 NTA - art.11 NTA PPAR), Aree floristiche (art.55 NTA - art.33 NTA PPAR), Boschi (art.56 NTA - art.34 NTA PPAR), Elementi diffusi del paesaggio agrario (Elementi isolati, siepi e filari alberati, Formazioni riparie e nuclei boscati)

Rete Ecologica Regionale - REM | TITOLO III CAPO II NTA

 Sistemi di connessione di interesse regionale e locale e stepping stones (art.63 NTA), Ambiti per il potenziamento della Rete Ecologica Comunale - REC (art.64 NTA)

Classificazione del territorio
Ambiti urbani | CAPO I NTA

 ZTO A - Zone residenziali di interesse storico artistico (sottoszone A1, A2, A3 (art.10 NTA)), ZTO B - Zone residenziali di completamento (sottoszone B1, B2, B3, B4, B5 (art.11 NTA)), ZTO C - Zone residenziali di espansione (sottoszone C1, C2, C3, C4, C5 (art.12 NTA))

