


SEZIONE A - A'

SCAVI E BONIFICHE	
- FOSSED	0,260 m ²
- RIELEVATI	0,412 m ²
- RIELEVATO	0,166 m ²
- TERRENO VEGETALE	2,838 m ²
- SOVRASTRUTTURA STRADALE	
- STRATO DI USURA	0,000 m ²
- STRATO DI BASE	0,000 m ²
- STRATO DI FONDAZIONE	0,000 m ²
- MANUFATTI	
- CANALETTA	0,124 m ²
- STRATO DI FONDAZIONE CANALETTA	0,161 m ²
- CONDUITO BITUMINOSO	0,000 m ²



SCAVI E BONIFICHE	
- FOSSED	0,281 m ²
- RIELEVATI	-1,072 m ²
- TERRENO VEGETALE	0,000 m ²
- SOVRASTRUTTURA STRADALE	
- STRATO DI USURA	0,000 m ²
- STRATO DI BASE	0,000 m ²
- STRATO DI FONDAZIONE	0,000 m ²
- MANUFATTI	
- CANALETTA	0,000 m ²
- STRATO DI FONDAZIONE CANALETTA	0,000 m ²

QT. REF. 23.443

SCALA 1:100
QT. REF. 20.755

QUOTE TERRENO		QUOTE TERRENO
DIST. PARZIALI TERRENO		DIST. PARZIALI TERRENO
QUOTE PROGETTO		QUOTE PROGETTO
DIST. PARZIALI PROGETTO		DIST. PARZIALI PROGETTO
QUOTE FINITO		QUOTE FINITO
DIST. PARZIALI FINITO		DIST. PARZIALI FINITO

SCALA 1:100
QT. REF. 20.755

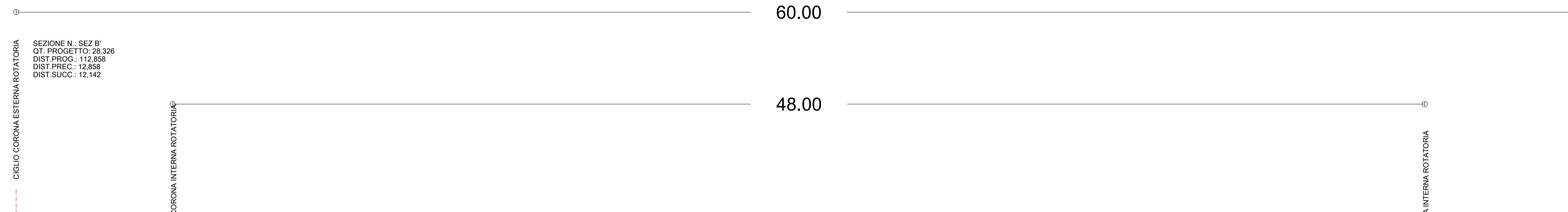
QUOTE TERRENO		QUOTE TERRENO
DIST. PARZIALI TERRENO		DIST. PARZIALI TERRENO
QUOTE PROGETTO		QUOTE PROGETTO
DIST. PARZIALI PROGETTO		DIST. PARZIALI PROGETTO
QUOTE FINITO		QUOTE FINITO
DIST. PARZIALI FINITO		DIST. PARZIALI FINITO

S.S. 16

QUOTE TERRENO		QUOTE TERRENO
DIST. PARZIALI TERRENO		DIST. PARZIALI TERRENO
QUOTE PROGETTO		QUOTE PROGETTO
DIST. PARZIALI PROGETTO		DIST. PARZIALI PROGETTO
QUOTE FINITO		QUOTE FINITO
DIST. PARZIALI FINITO		DIST. PARZIALI FINITO

SEZIONE B - B'

SCAVI E BONIFICHE	
- FOSSED	2,232 m ²
- RIELEVATI	0,412 m ²
- RIELEVATO	0,018 m ²
- TERRENO VEGETALE	1,728 m ²
- SOVRASTRUTTURA STRADALE	
- STRATO DI USURA	7,500 m ²
- STRATO DI BASE	7,500 m ²
- STRATO DI FONDAZIONE	1,892 m ²
- MANUFATTI	
- CONDUITO BITUMINOSO	0,000 m ²



SCAVI E BONIFICHE	
- FOSSED	4,410 m ²
- RIELEVATI	0,793 m ²
- TERRENO VEGETALE	0,000 m ²
- SOVRASTRUTTURA STRADALE	
- STRATO DI USURA	7,500 m ²
- STRATO DI BASE	7,500 m ²
- STRATO DI FONDAZIONE	1,892 m ²
- MANUFATTI	
- CONDUITO BITUMINOSO	0,000 m ²

SCALA 1:100
QT. REF. 20.899

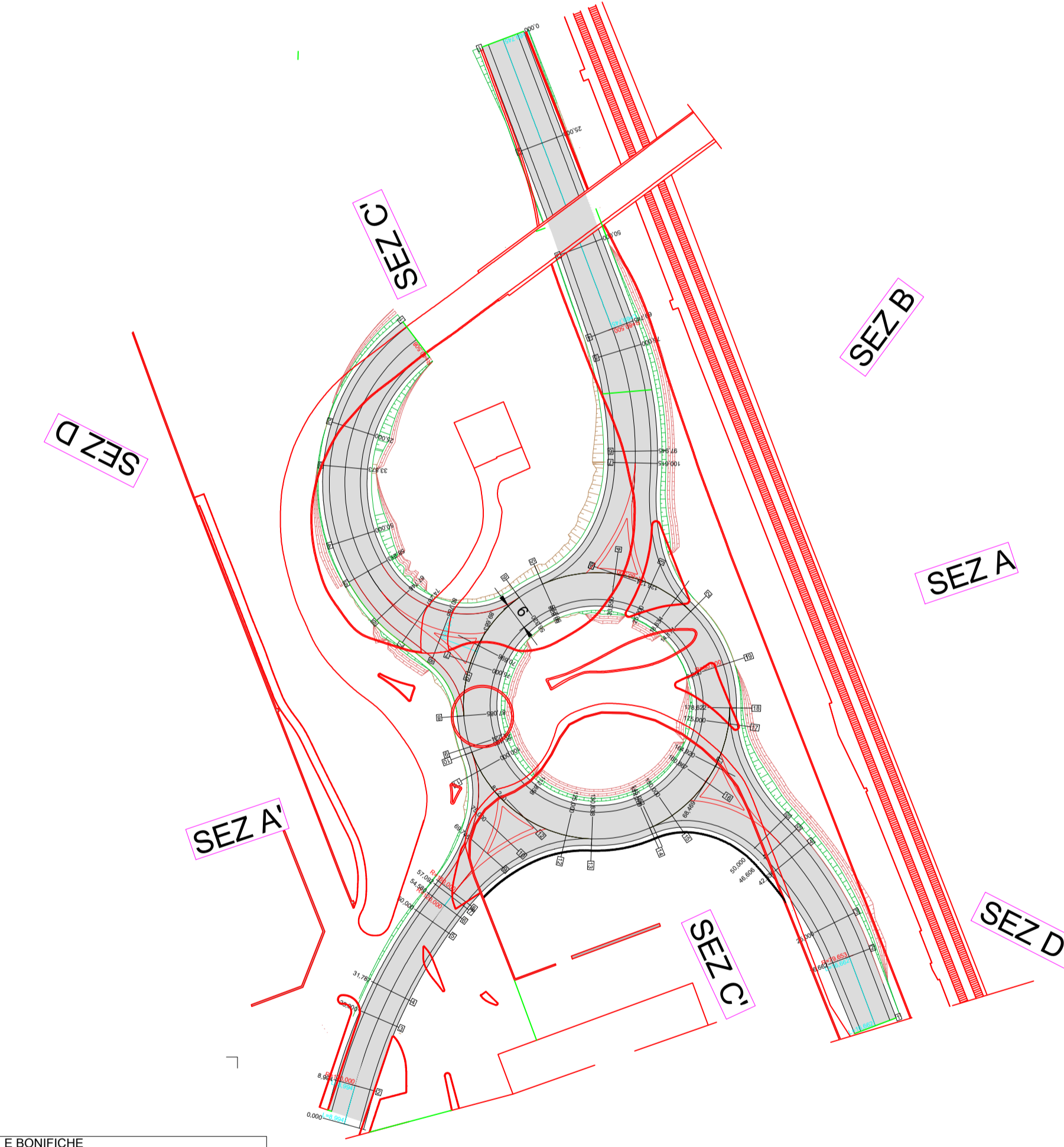
QUOTE TERRENO		QUOTE TERRENO
DIST. PARZIALI TERRENO		DIST. PARZIALI TERRENO
QUOTE PROGETTO		QUOTE PROGETTO
DIST. PARZIALI PROGETTO		DIST. PARZIALI PROGETTO
QUOTE FINITO		QUOTE FINITO
DIST. PARZIALI FINITO		DIST. PARZIALI FINITO

SCALA 1:100
QT. REF. 20.899

QUOTE TERRENO		QUOTE TERRENO
DIST. PARZIALI TERRENO		DIST. PARZIALI TERRENO
QUOTE PROGETTO		QUOTE PROGETTO
DIST. PARZIALI PROGETTO		DIST. PARZIALI PROGETTO
QUOTE FINITO		QUOTE FINITO
DIST. PARZIALI FINITO		DIST. PARZIALI FINITO

S.S. 16

QUOTE TERRENO		QUOTE TERRENO
DIST. PARZIALI TERRENO		DIST. PARZIALI TERRENO
QUOTE PROGETTO		QUOTE PROGETTO
DIST. PARZIALI PROGETTO		DIST. PARZIALI PROGETTO
QUOTE FINITO		QUOTE FINITO
DIST. PARZIALI FINITO		DIST. PARZIALI FINITO



COMUNE DI OSIMO
DIPARTIMENTO DEL TERRITORIO
SETTORE LAVORI PUBBLICI

LAVORI DI REALIZZAZIONE DELLA VIABILITA' DI
ADDUZIONE AL NUOVO OSPEDALE INRCA -
ANCONA SUD - LOTTI 1 e 2
CIG 88257718A0 - 88258119A2

PROGETTO DEFINITIVO

COD. ELAB.: 8
LOTTO: 2
SCALA: 1:100
DATA: Novembre 2022

SEZIONI TRASVERSALI
tav 1 di 2

Mandatario CONSULEC S.p.A. - DSD2021 via S. Maria, 10 - 00187 Roma (RM) tel. 06 49810000 - fax 06 49810001 www.consultec.it		RTP DSD DSD CONSULTING		COMMITTENTE Comune di Osimo Dipartimento del Territorio - Settore Lavori Pubblici Il Dirigente Ing. Roberto Vagnuzzi	
Mandatario CONSULEC S.p.A. - COOP via S. Maria, 10 - 00187 Roma (RM) tel. 06 49810000 - fax 06 49810001 www.consultec.it		ENR CONSULTING CONSULEC S.p.A. - COOP via S. Maria, 10 - 00187 Roma (RM) tel. 06 49810000 - fax 06 49810001 www.consultec.it		Il Responsabile Unico del Procedimento (RUP) Ing. Roberto Vagnuzzi	
REVISIONE					
nr	data	descrizione	revisore	verificato	approvato
0	5/11/2022	DEFINIZIONE	XX	XX	XX

Il presente documento non potrà essere copiato, riprodotto o altrimenti pubblicato, in tutto od in parte, senza il consenso scritto del progettista. Ogni utilizzo non autorizzato del presente documento può essere sanzionato. Il progettista si riserva il diritto di modificare, senza preavviso, il presente documento in qualsiasi momento.