

COMUNE DI OSIMO

LOTTIZZAZIONE "G.AGNELLI"

Tav. 7D scala : varie
 Stato di fatto linee elettriche BT e MT
 planimetria e particolari costruttivi







DITTE PROPONENTE: Mait Sp.A.; Gaia Immobiliare Srl.

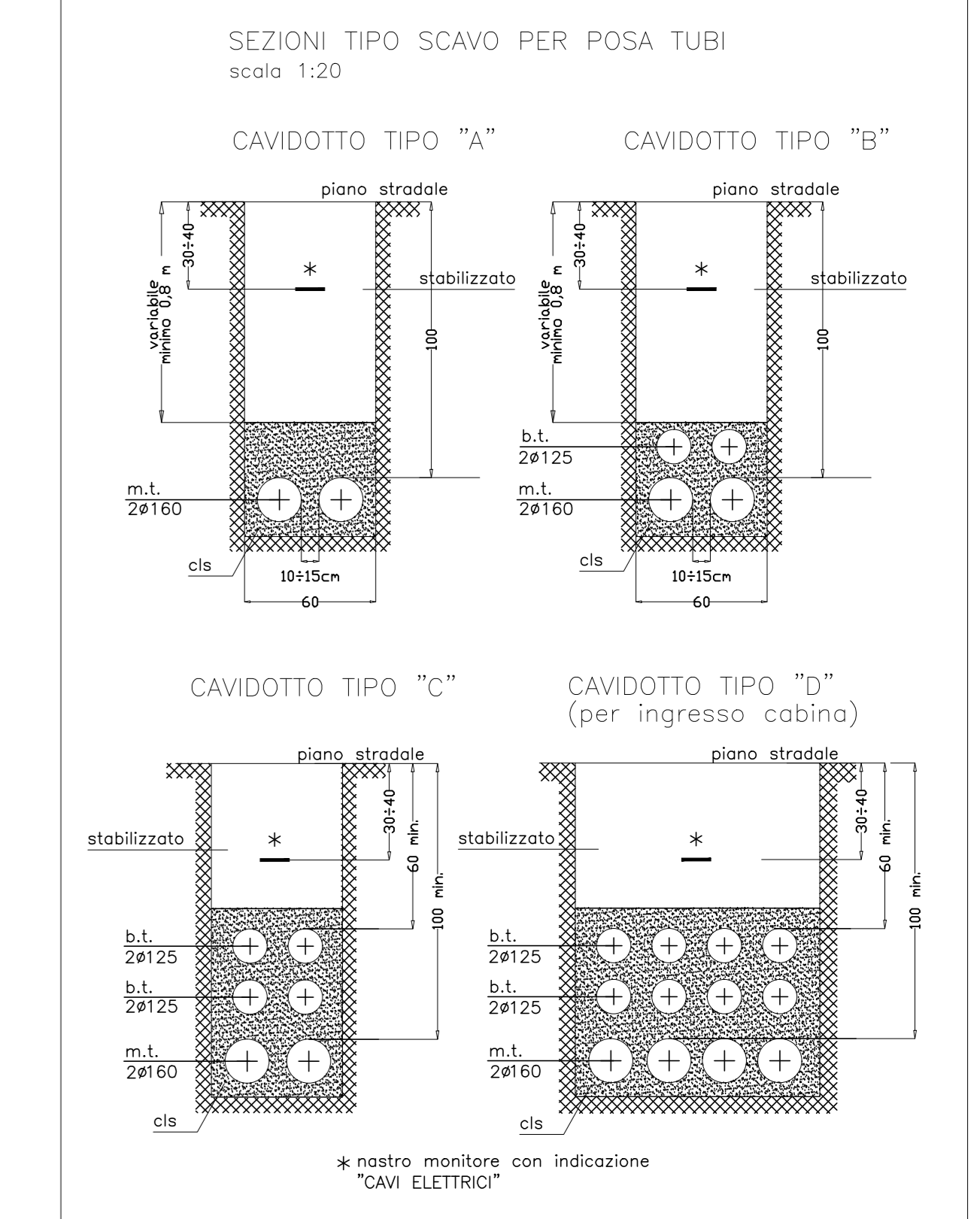
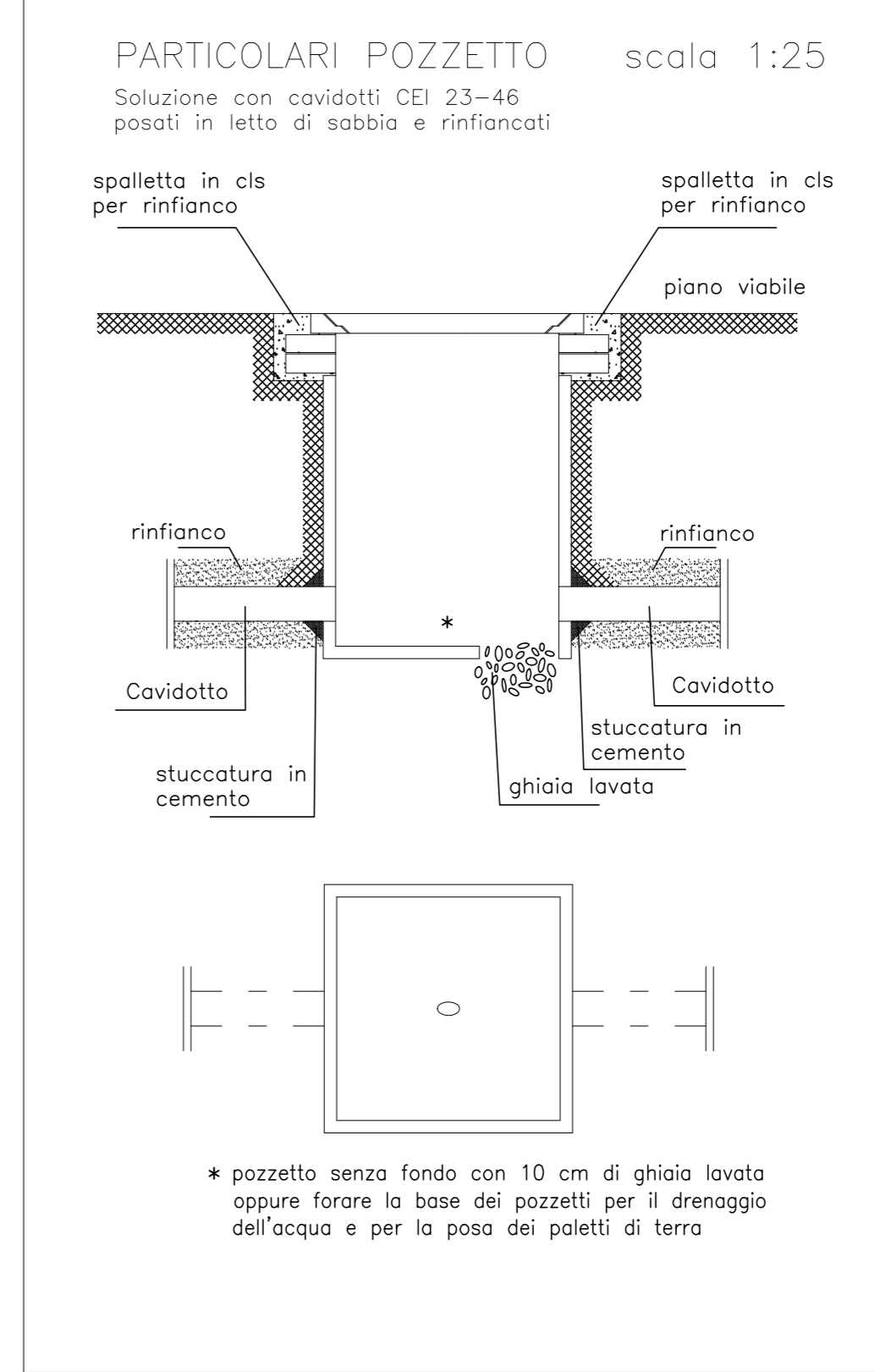
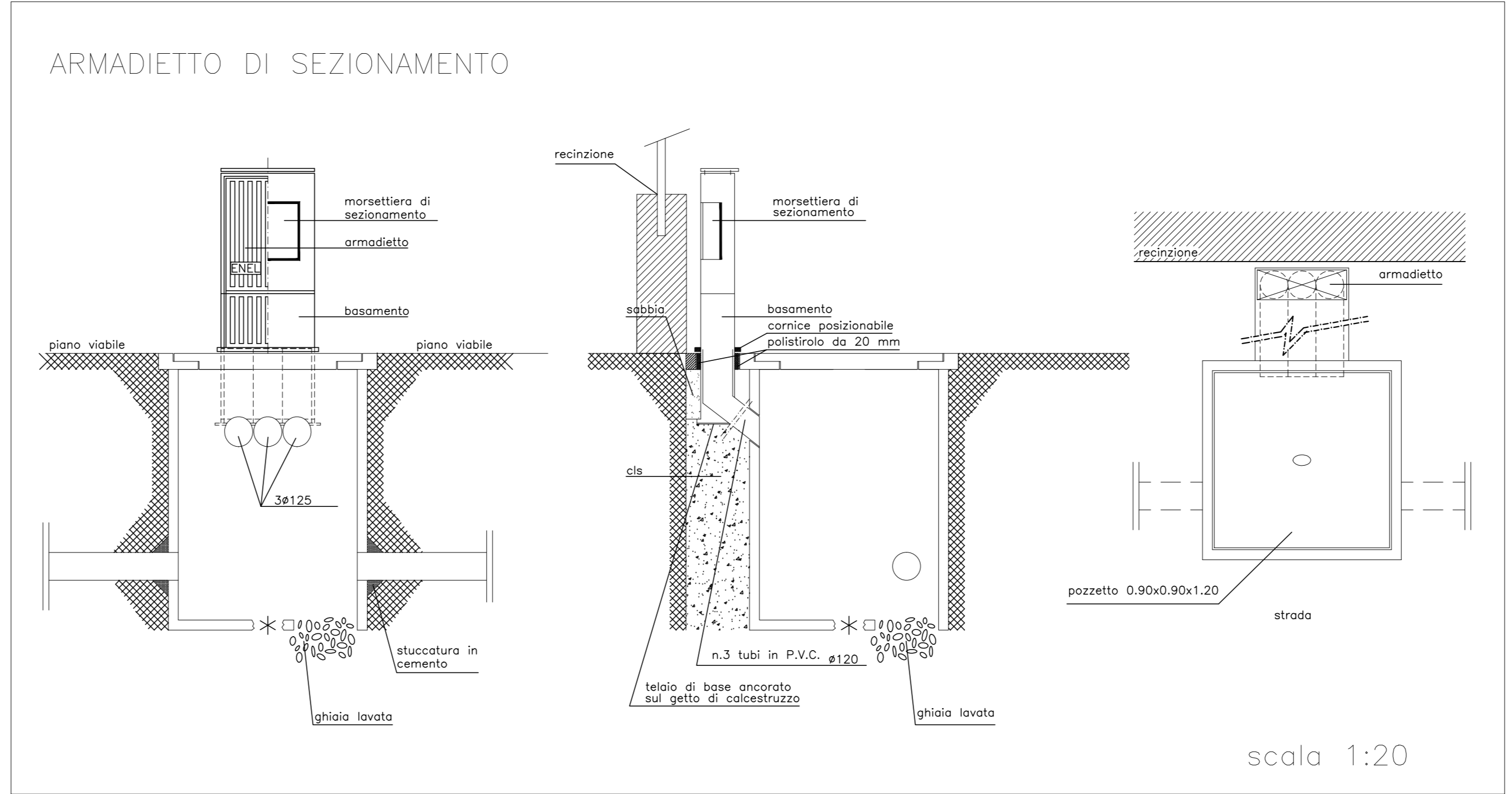
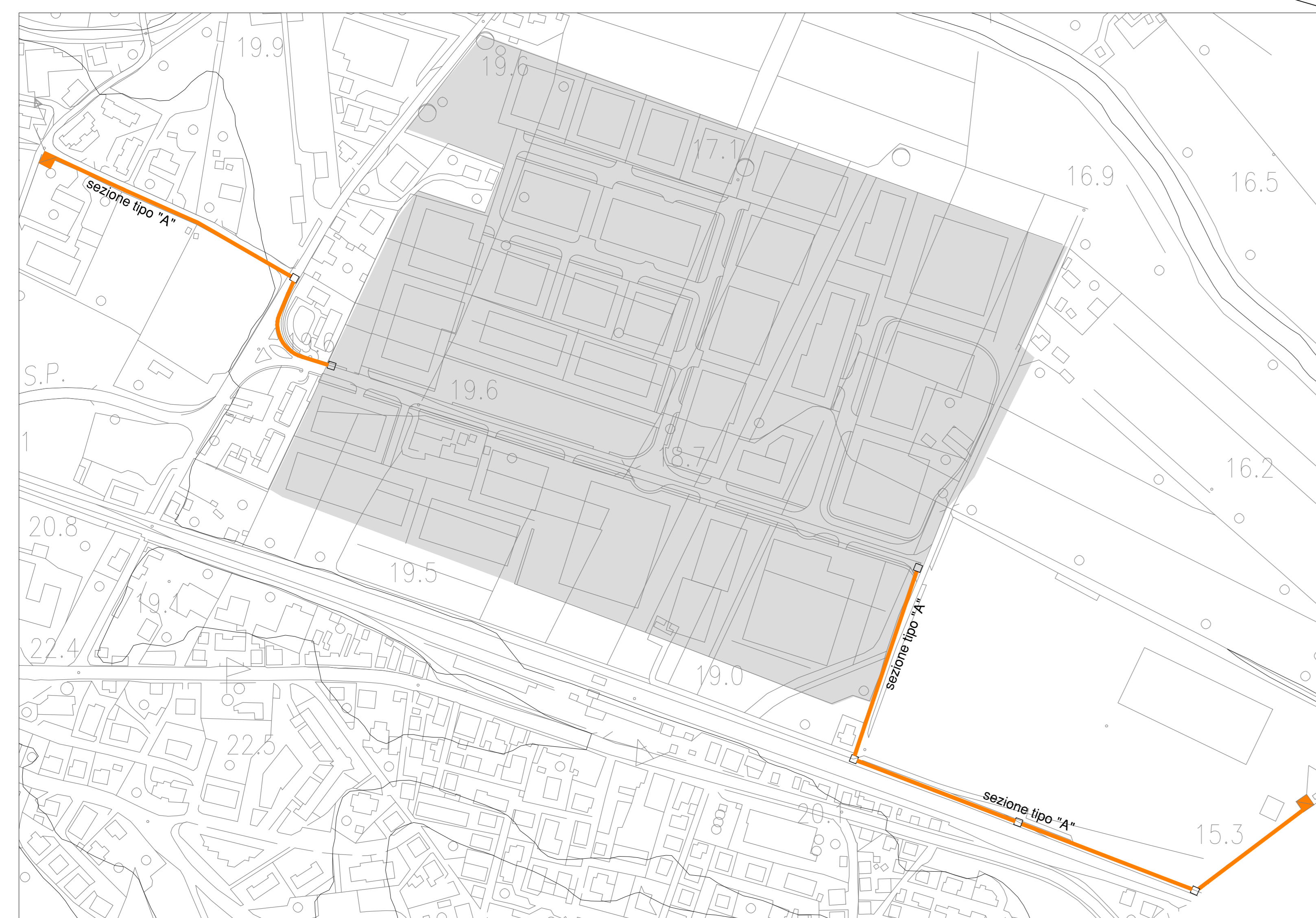
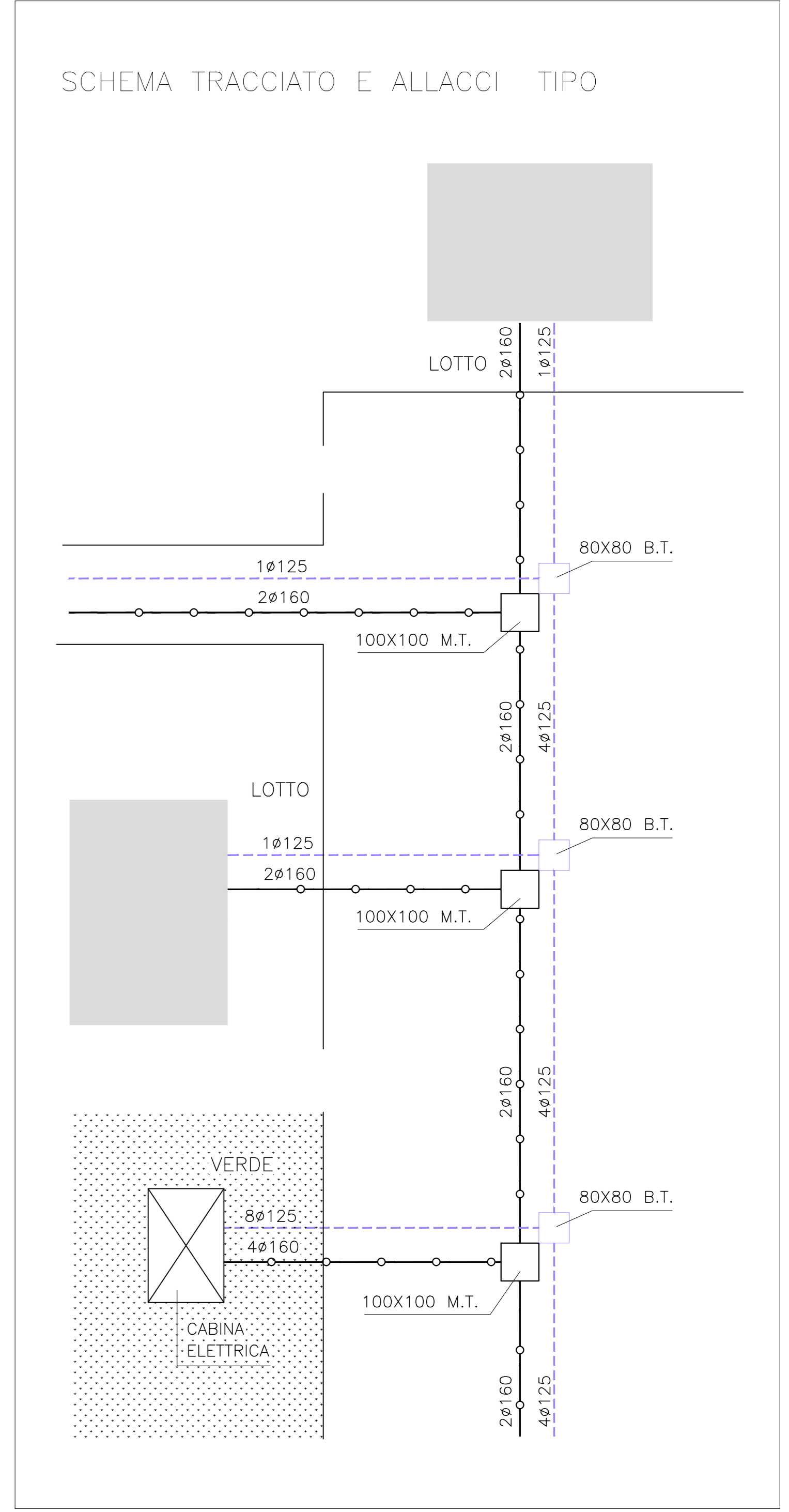
PROGETTISTA E D.LL.: Dott. Ing. Paolo Zoppi
 COLLABORATORI: Dott. Ing. Giuseppe Di Cosmo
 Dott. Ing. Caterina Zoppi

DATA : gennaio 2007

N. AGGIORNAMENTI E MODIFICHE	DATA
1 Adeguamento prescrizioni ASTEA	04/07
2 D.I.A. finale con inserimento modifiche non sostanziali (pista ciclabile, aiole, fognatura, impianti, ingressi lotti).	06/08
3 Variante planimetrica per modifiche viabilità e verde lotti MAIT	11/19

LEGENDA

-  Cavidotto 2xØ160 mm per passaggio cavo MT
-  Cavidotto Ø125 mm per passaggio cavo BT
-  Pozzetto BT 80x80
-  Pozzetto MT 100x100
-  Armadietto di sezionamento
-  Cabina elettrica di trasformazione



PLANIMETRIA LINEA M.T. scala 1:2500