

COMUNE DI OSIMO
P.zza del Comune n.1 - 60027 - Osimo (AN)

OGGETTO:
Piano di Recupero "Stabilimento Agrinova" Nuovo Borgo
Località S.Biagio - via Colle S.Biagio

TAVOLA:
PO.7
Progetto opere di urbanizzazione
- Rete fognaria acque nere

COMMITTENTE:
Il Colle Immobiliare S.r.l
Amm. Unico Pergolesi Andrea
Via Marco Polo n.80
60027 - OSIMO - AN

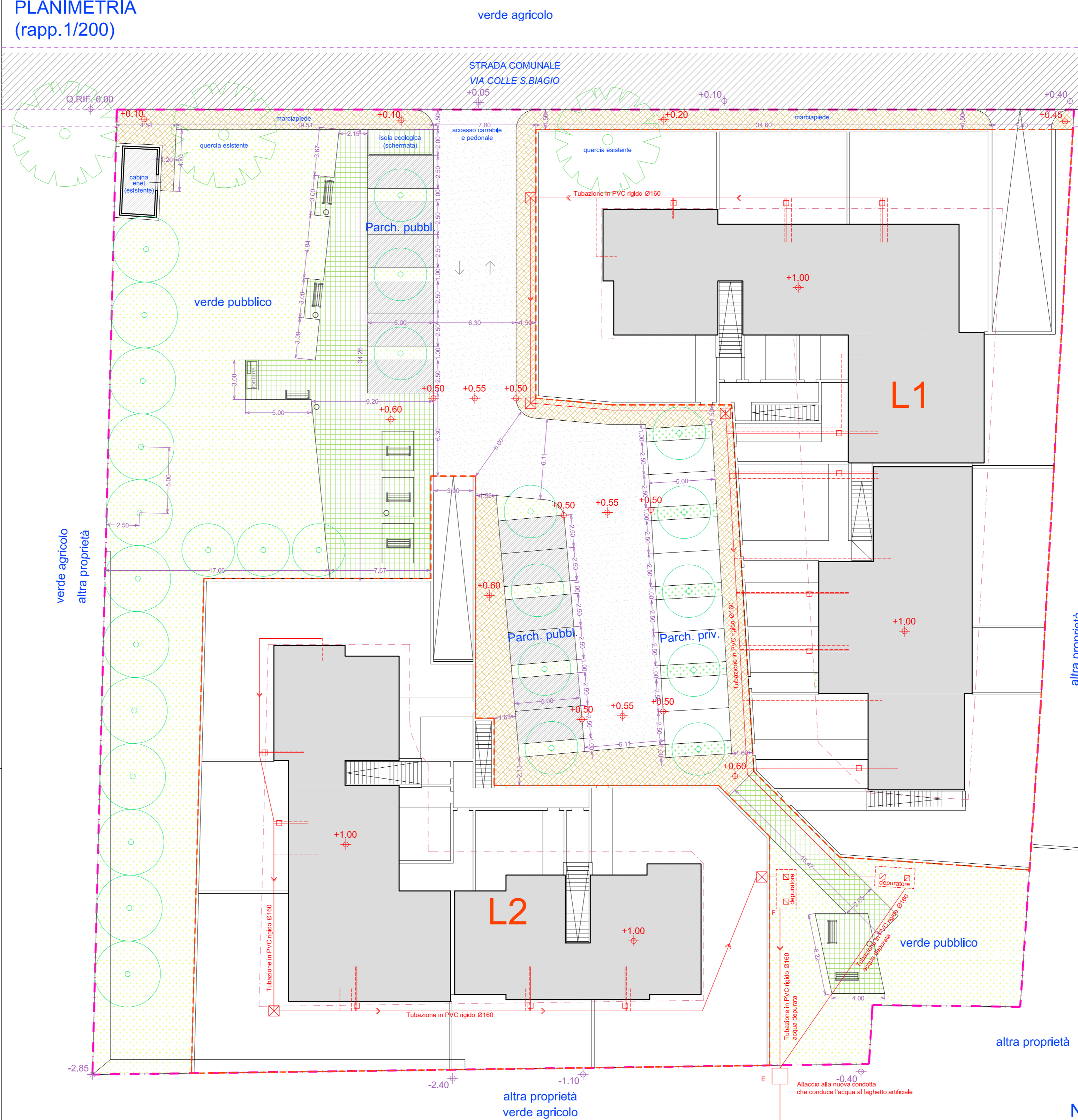
SCALA:
1:200

VARIANTI:
DATA:
LUGLIO 2011

PROGETTO:
dott. arch. Andrea Carlini
Via di Jesi n.6 - 60030 - Santa Maria Nuova (AN)
dott.arch. Fabio Tarabelli
via Brodolini n.4 - 60020 - Agugliano (AN)

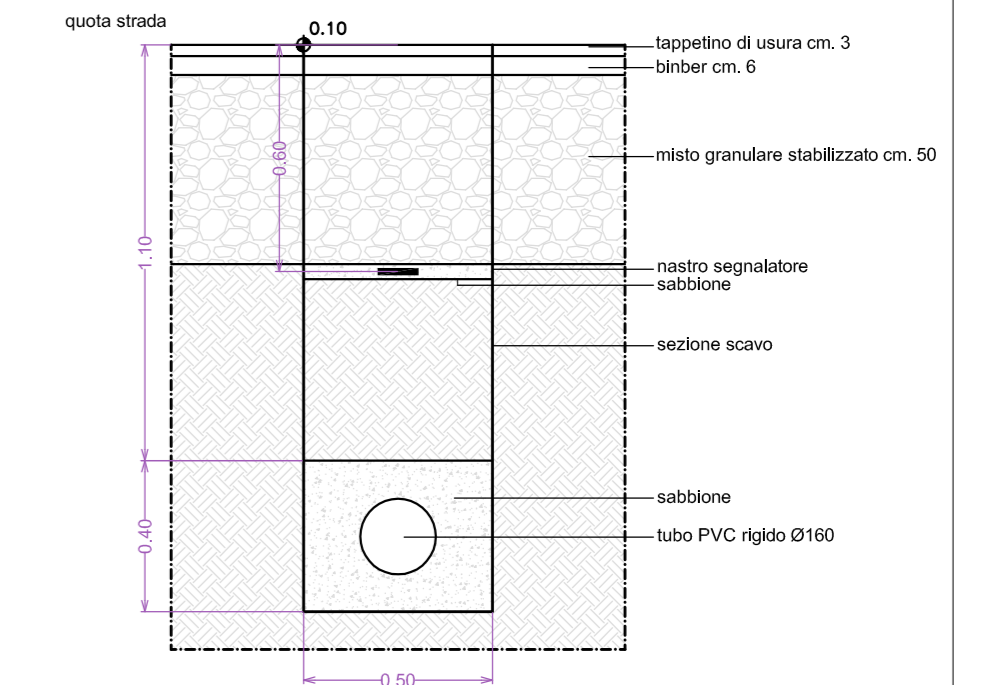
- Ambito P.R. "stabilimento Agrinova"
- Viabilità pubblica esistente
- Lotti edificabili
- Massimo ingombro edifici

PLANIMETRIA
(rapp.1/200)

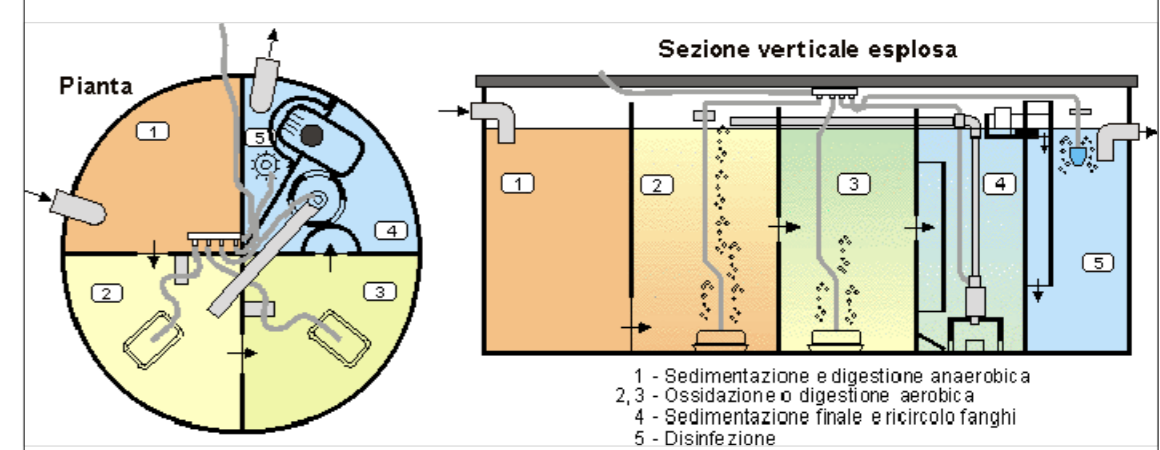


- Nuova linea principale con tubo in PVC rigido Ø160
- Tubo in PVC Ø160 acque nere
- Tubo in PVC Ø160 acque saponate
- Pozzetto degrassatore
- Pozzetto in cemento 60x60 sifonato
- Depuratore biologico ad ossidazione totale
- Pozzetto in cemento 100x100 ispezionabile allaccio nuova condotta che conduce l'acqua al laghetto artificiale

SEZIONE SCAVO
PROFONDITA' DI POSA



SCHEMA TIPO
DEPURATORE BIOLOGICO AD OSSIDAZIONE TOTALE



TRATTO E-F



quote strada	92,17	93,27
quote fondo pozzetto	90,67	91,07
profondità testa condotta	0,10	0,10
H pozzetto	1,50	2,20
distanze parziali		12,07
distanze progressive	547,41	559,48
diametro e pendenza	Ø160 - p.10,00%	