



COMUNE DI OSIMO
PROVINCIA DI ANCONA

DIPARTIMENTO DEL TERRITORIO
Settore Sviluppo e Gestione del Territorio

OGGETTO:
**PIANO GENERALE DEGLI
IMPIANTI PUBBLICITARI (PGIP)**







TAVOLA N°
11
Planimetria elementi di
progetto: frazioni

PROGETTAZIONE:
a cura dell'Ufficio
Pianificazione e Piani attuativi
RESP. DI PROGETTO:
Arch. PAOLO STRAPPATO
ELABORAZIONE GRAFICA:
Geom. DARIO SANTAGIUSTINA

SCALA:
1:2000
DATA:
DICEMBRE 2011

IL DIRIGENTE DIP. TERRITORIO:
Ing. ERMANNO FRONTALONI
IL SINDACO:
STEFANO SIMONCINI

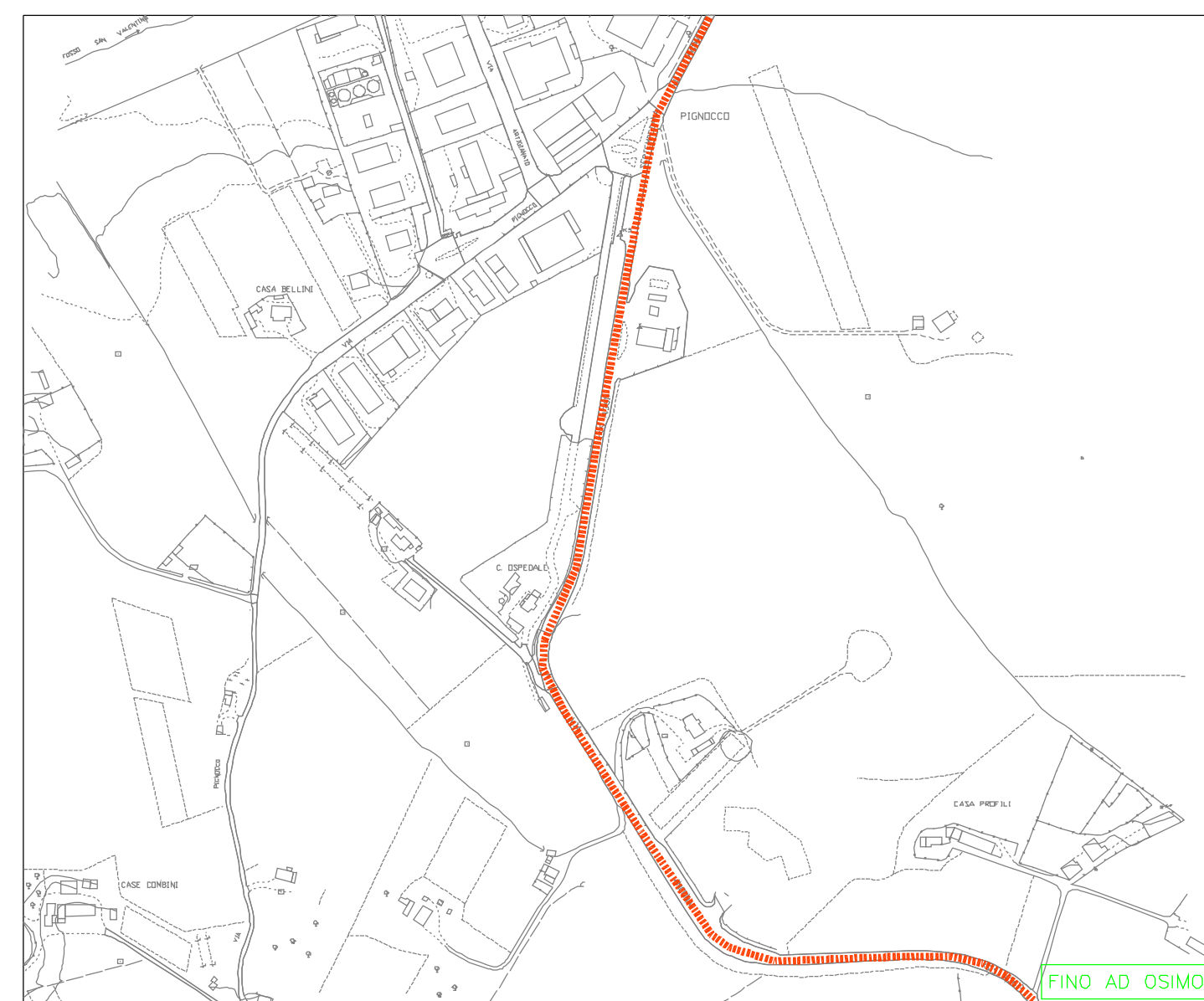
LEGENDA

-  AFFISSIONI
-  CARTELLONI
-  PENSILINE
-  FRECCHE
-  TRANSENNE
-  CESTINI

 STRADE SU CUI E' CONSENTITA L'INSTALLAZIONE
DI CARTELLONI PUBBLICITARI



LOC. MONTE S. PIETRO



LOC. PIGNOCCO



LOC. LE CASSETTE DI PASSATEMPO



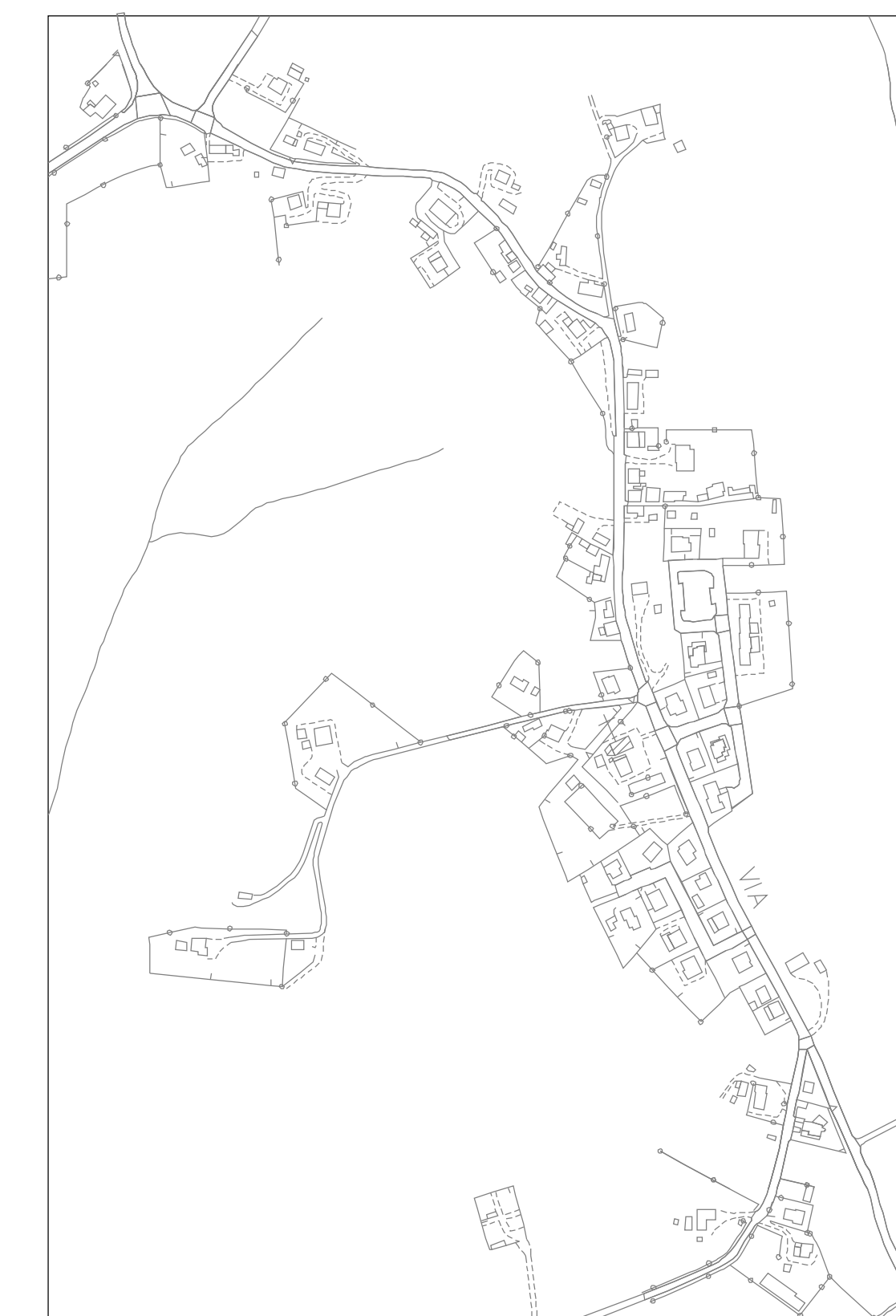
LOC. OSIMO STAZIONE



LOC. CASE NUOVE



LOC. ABBADIA



LOC. S. PATERNIANO