



COMUNE DI OSIMO
 PROVINCIA DI ANCONA
 DIPARTIMENTO DEL TERRITORIO
 Settore Sviluppo e Gestione del Territorio

OGGETTO:
**PIANO GENERALE DEGLI
 IMPIANTI PUBBLICITARI (PGIP)**

TAVOLA N°
10
 Planimetria elementi di
 progetto: zona frazioni

PROGETTAZIONE:
 a cura dell'Ufficio
 Pianificazione e Piani attuativi
 RESP. DI PROGETTO:
 Arch. PAOLO STRAPPATO
 ELABORAZIONE GRAFICA:
 Geom. DARIO SANTAGIUSTINA






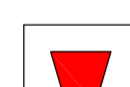
SCALA:
 1:2000

DATA:
 DICEMBRE 2011

IL DIRIGENTE DIP. TERRITORIO:
 Ing. ERMANNO FRONTALONI

IL SINDACO:
 STEFANO SIMONCINI

LEGENDA

-  **AFFISSIONI**
-  **CARTELLONI**
-  **PENSILINE**
-  **FRECCE**
-  **TRANSENNE**
-  **CESTINI**

 **STRADE SU CUI E' CONSENTITA L'INSTALLAZIONE
 DI CARTELLONI PUBBLICITARI**



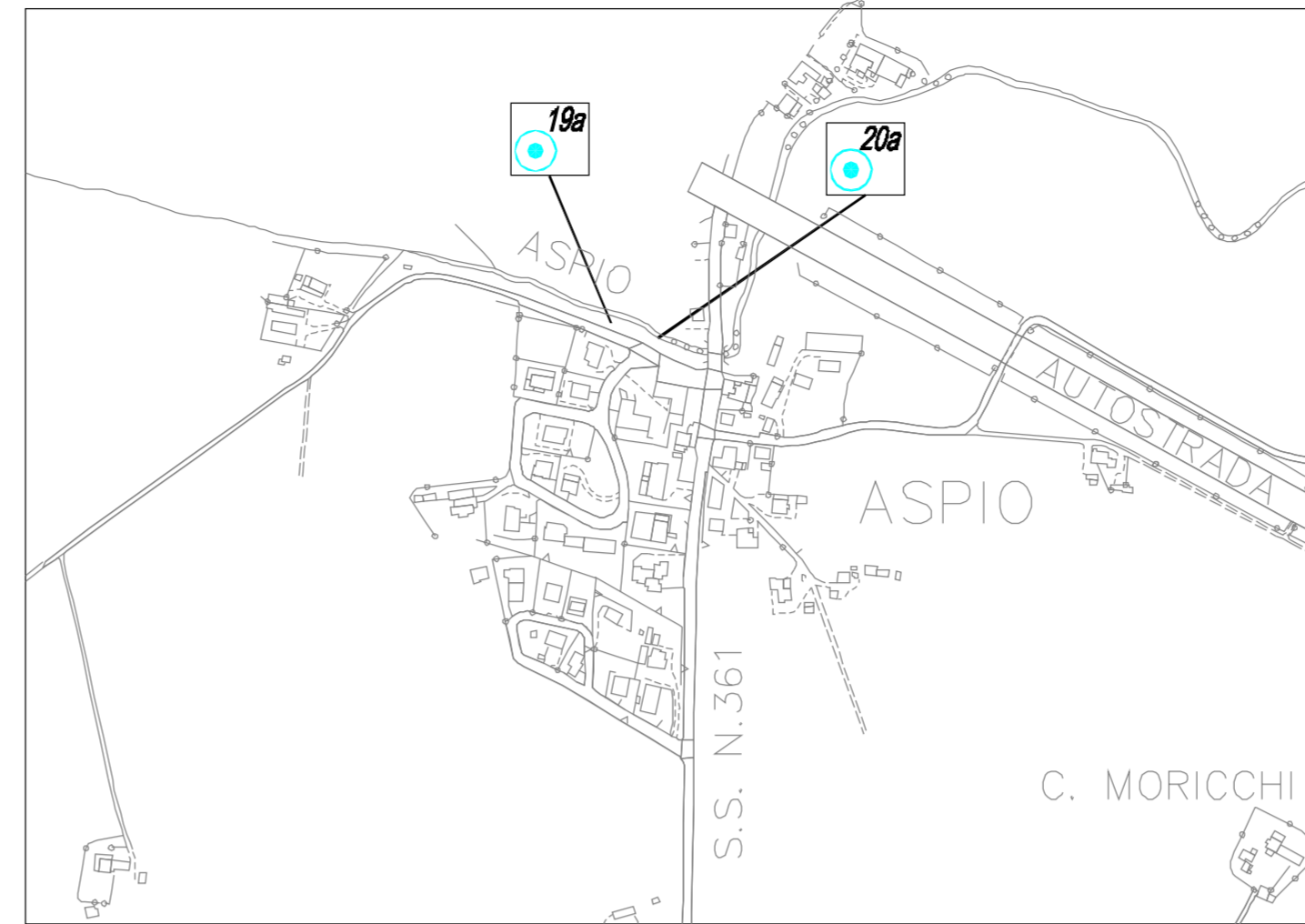
LOC. S. SABINO



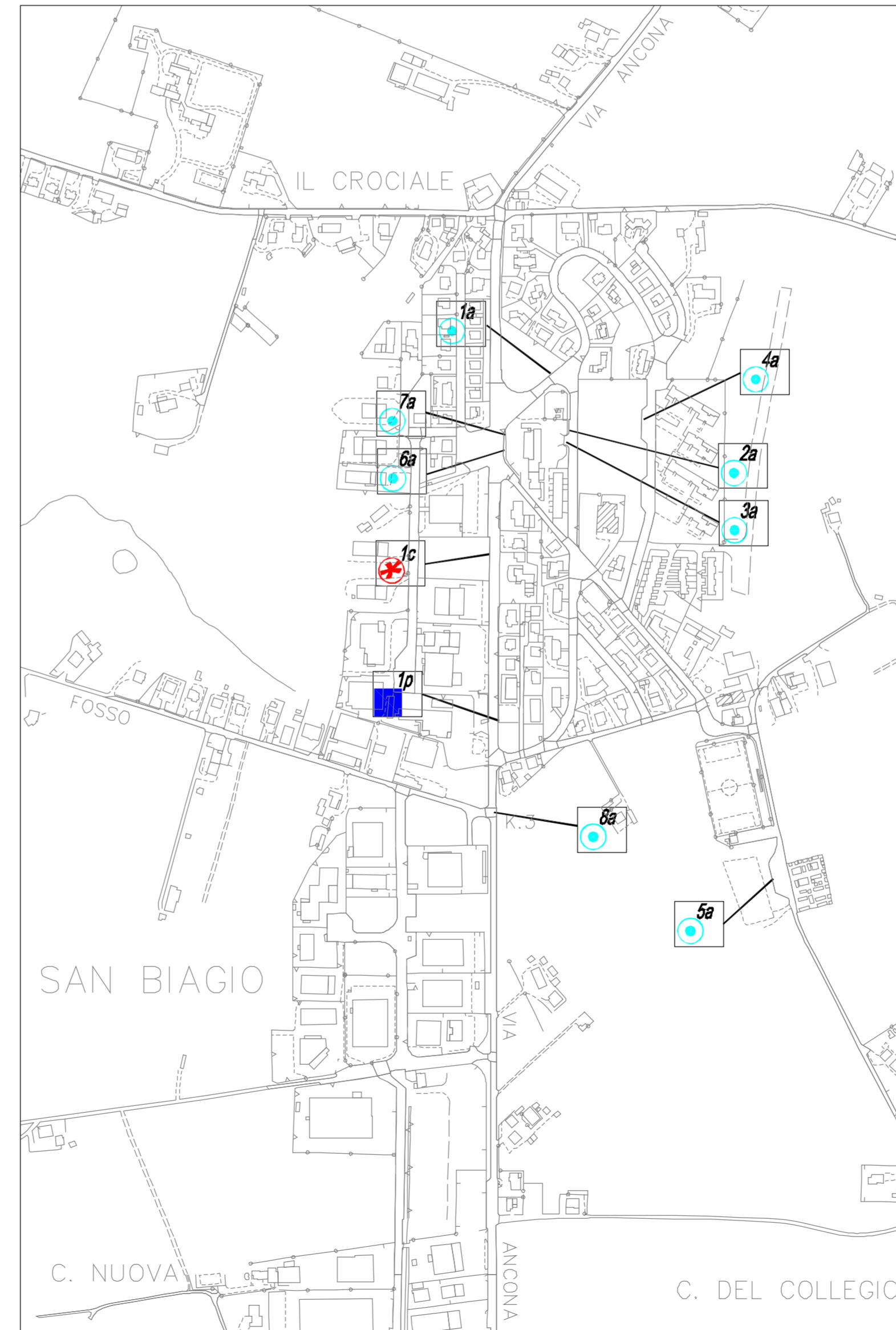
LOC. CAMPOCAVALLO



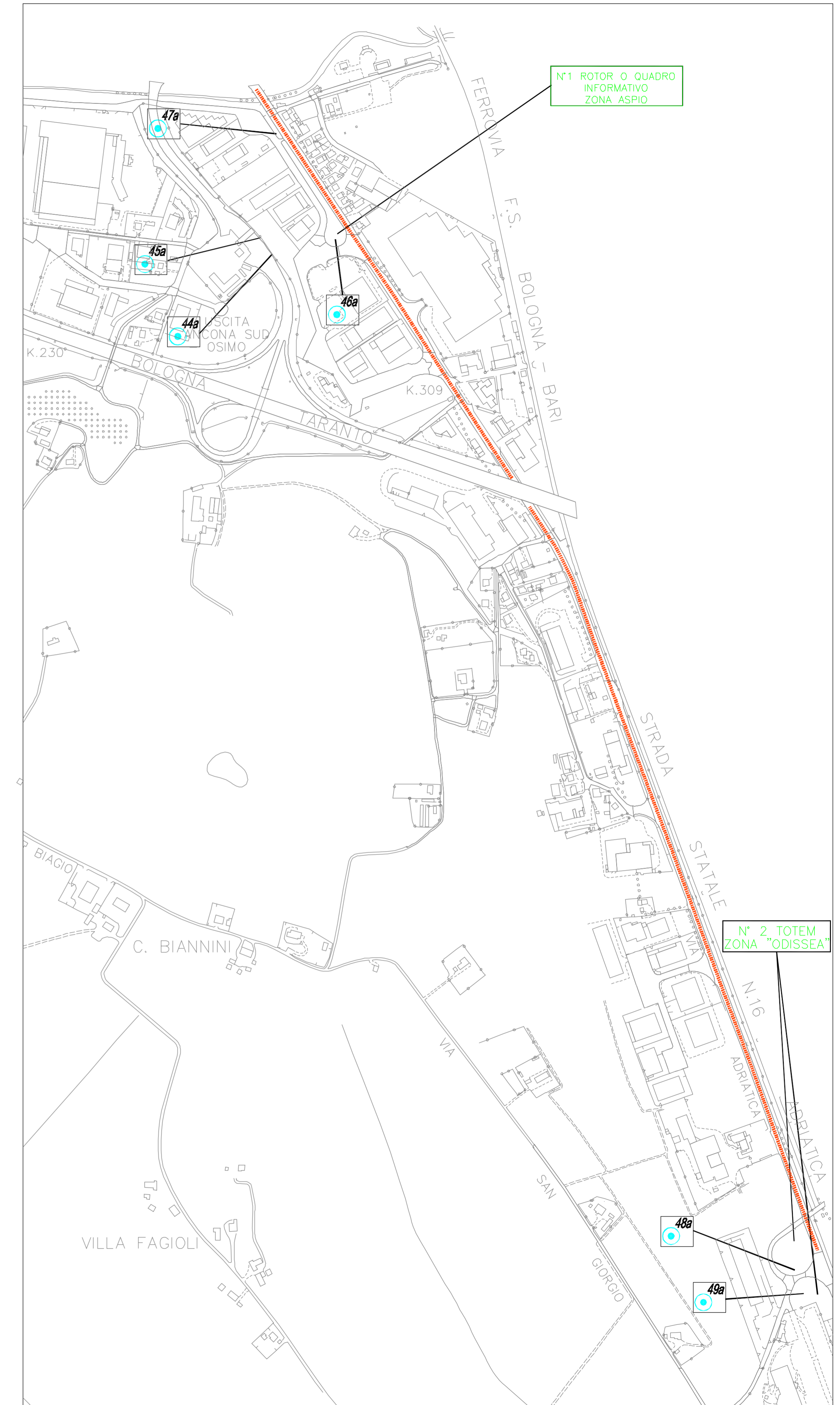
LOC. PADIGLIONE



LOC. ASPIO VECCHIO



LOC. S. BIAGIO



LOC. ASPIO TERME-ADRIATICA