



COMUNE DI OSIMO  
 PROVINCIA DI ANCONA  
 DIPARTIMENTO DEL TERRITORIO  
 Settore Sviluppo e Gestione del Territorio

OGGETTO:

**PIANO GENERALE DEGLI  
 IMPIANTI PUBBLICITARI (PGIP)**

TAVOLA N°

**2**

*Censimento Impiantistica  
 esistente: frazioni*

PROGETTAZIONE:

a cura dell'Ufficio  
 Pianificazione e Piani attuativi

RESP. DI PROGETTO:

Arch. PAOLO STRAPPATO

ELABORAZIONE GRAFICA:

Geom. DARIO SANTAGIUSTINA

SCALA:

1:2000

DATA:

DICEMBRE 2011

IL DIRIGENTE DIP. TERRITORIO:

Ing. ERMANNO FRONTALONI

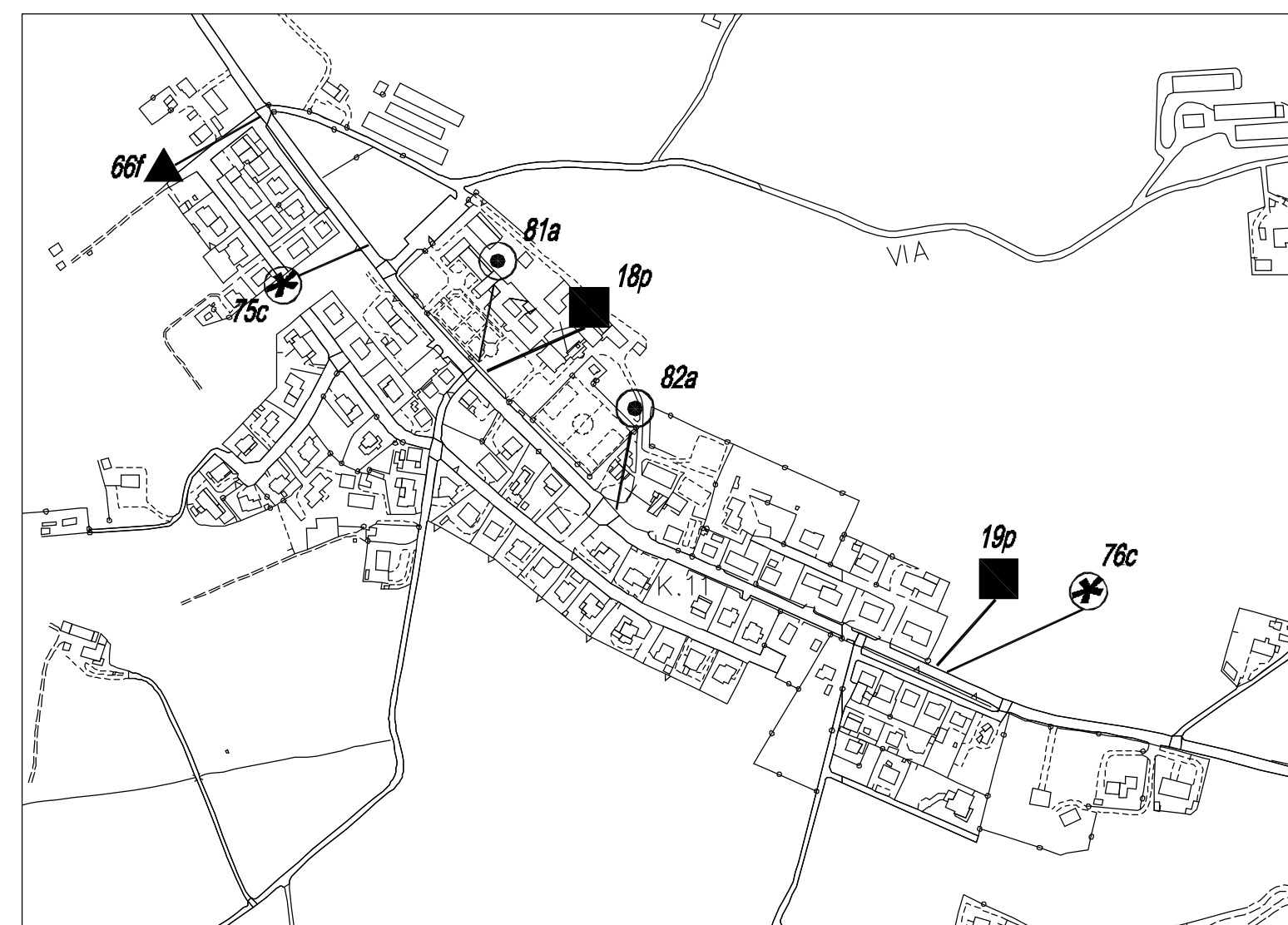
IL SINDACO:

STEFANO SIMONCINI

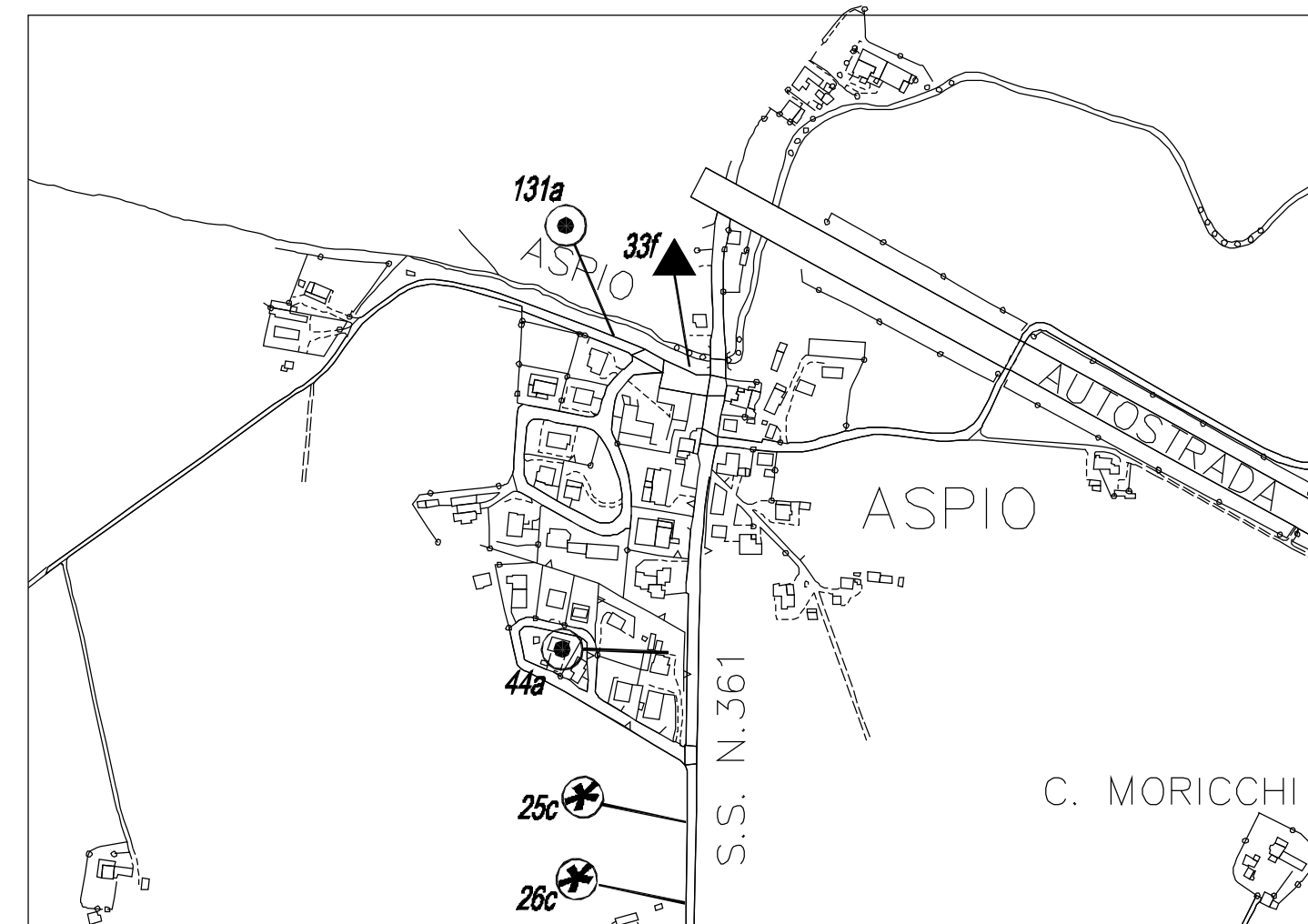
**LEGENDA**

- AFFISSIONI**
- CARTELLONI**
- PENSILINE**
- FRECCHE**
- TRANSENNE**
- CESTINI**

----- STRADE SU CUI E' CONSENTITA L'INSTALLAZIONE  
 DI CARTELLONI PUBBLICITARI



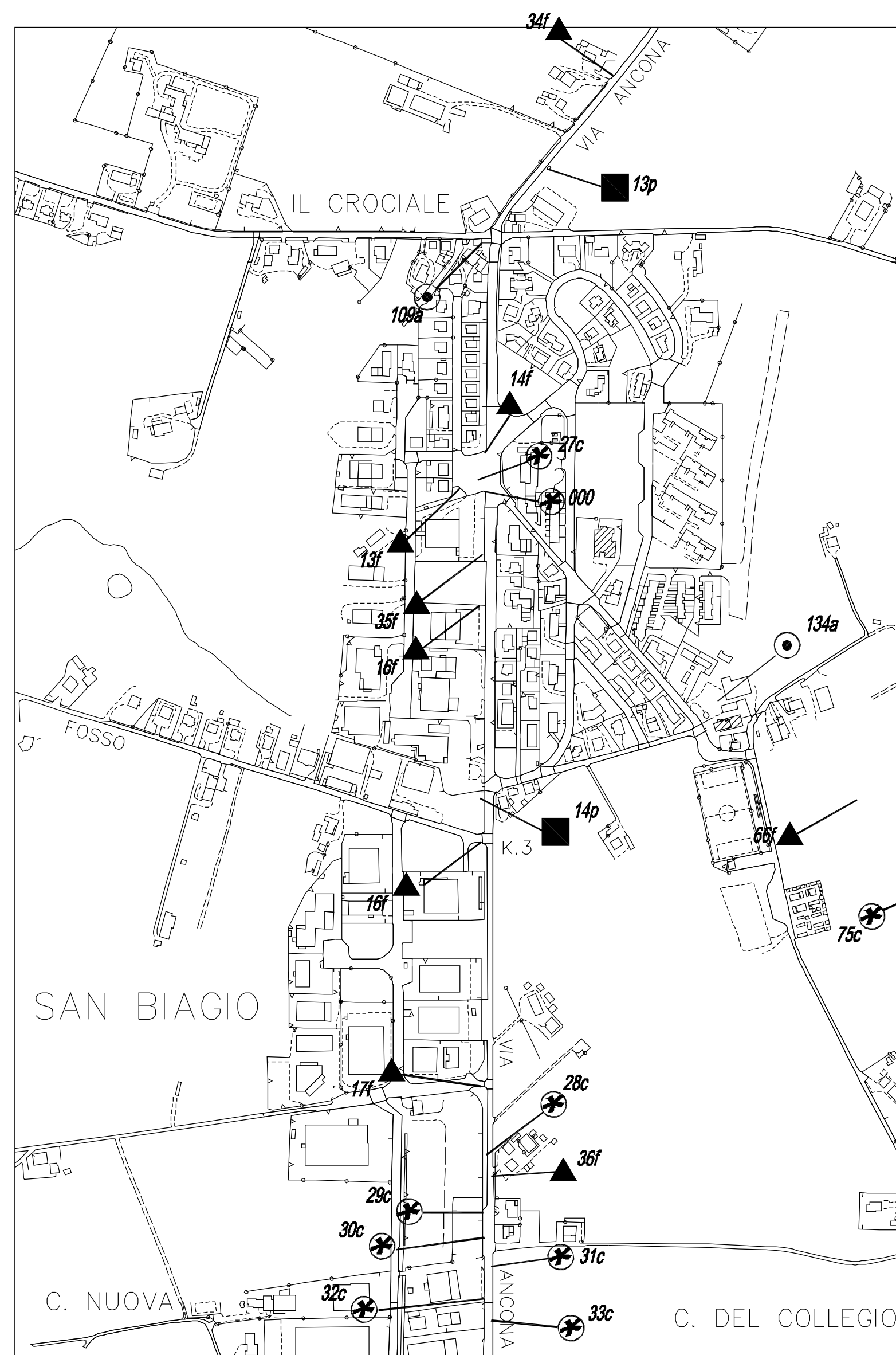
LOC. S. SABINO



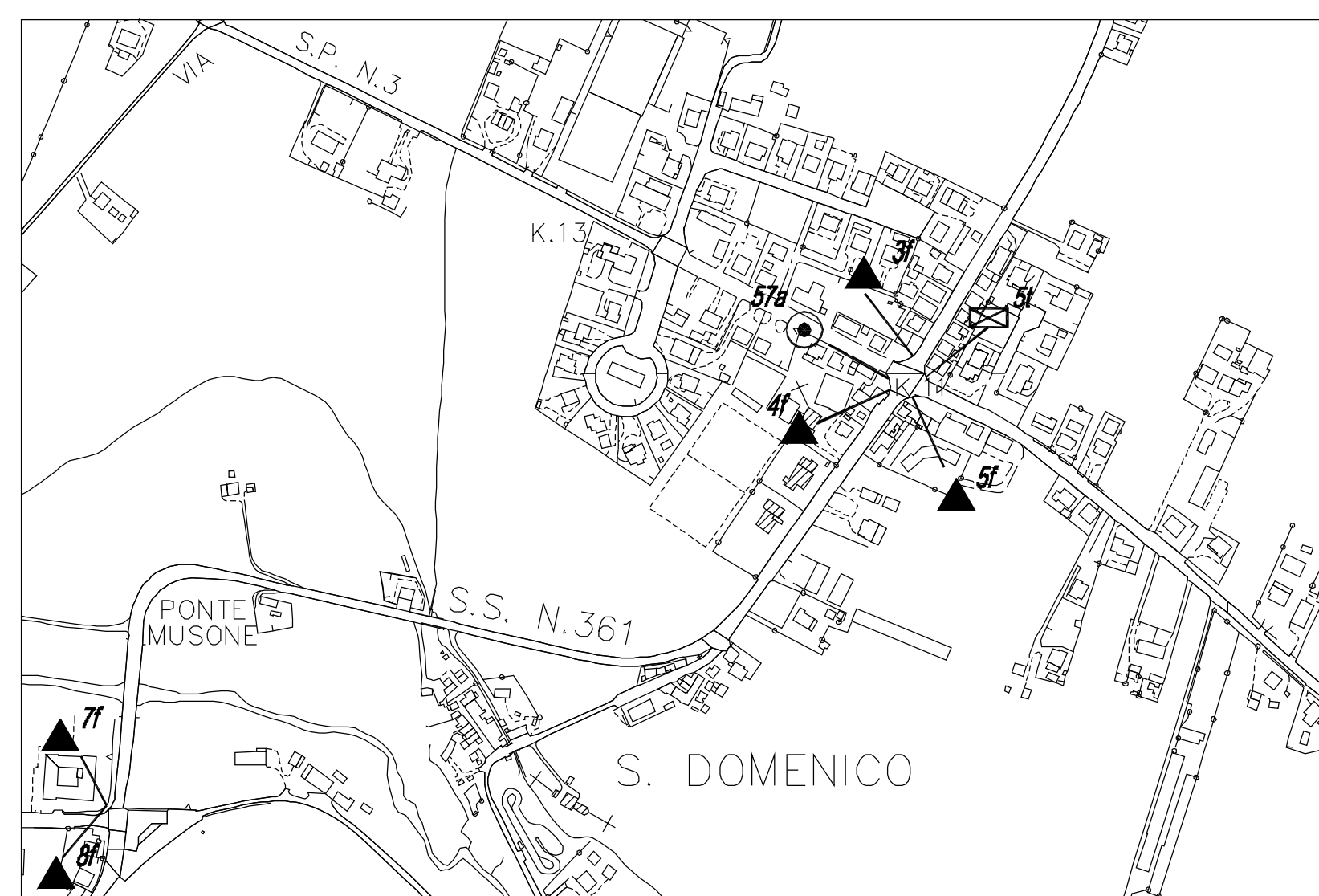
LOC. ASPIO VECCHIO



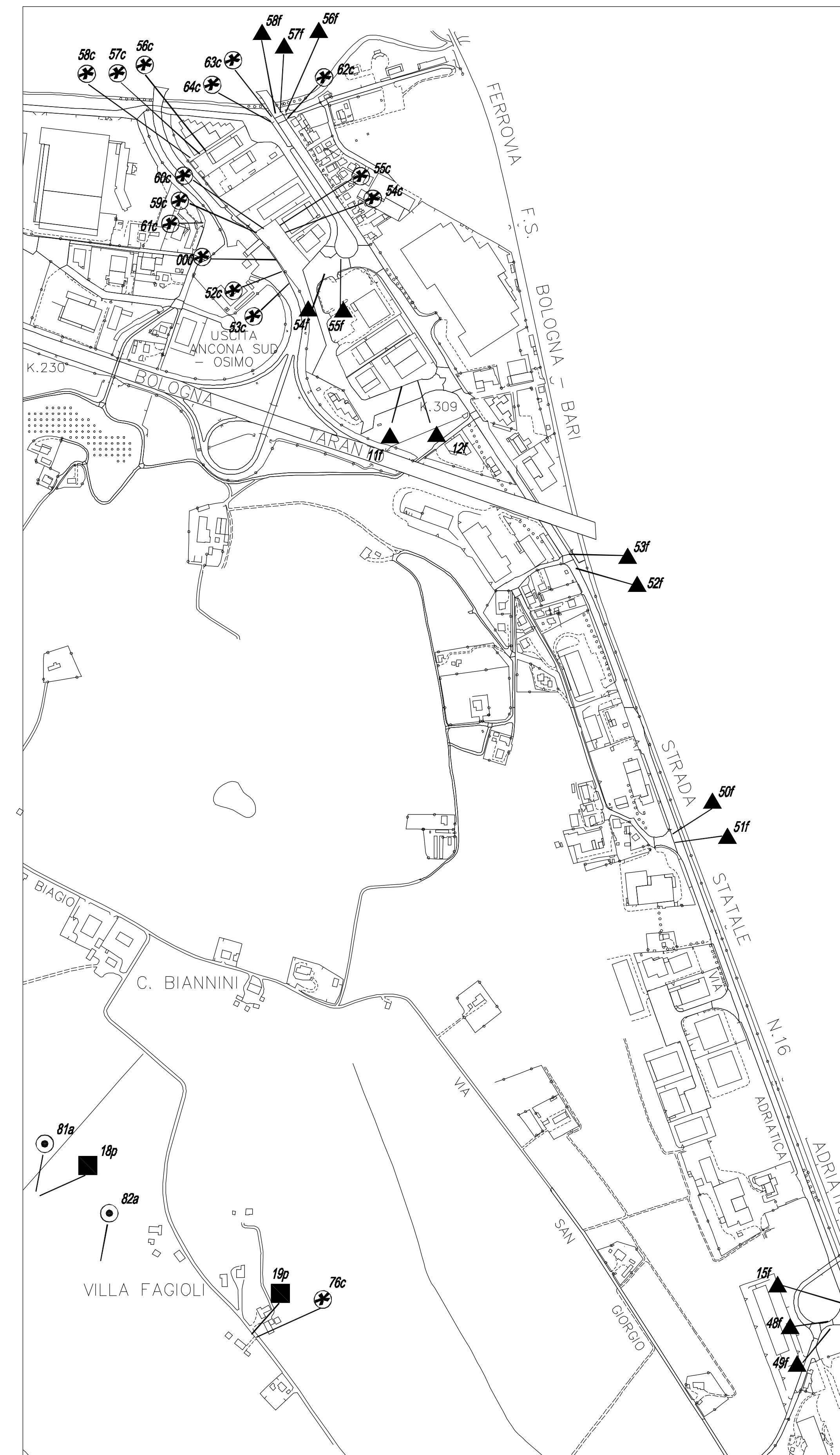
LOC. CAMPOCAVALLO



LOC. S. BIAGIO



LOC. PADIGLIONE



LOC. ASPIO TERME-ADRIATICA