SEZIONE A-A.
scala 1:100

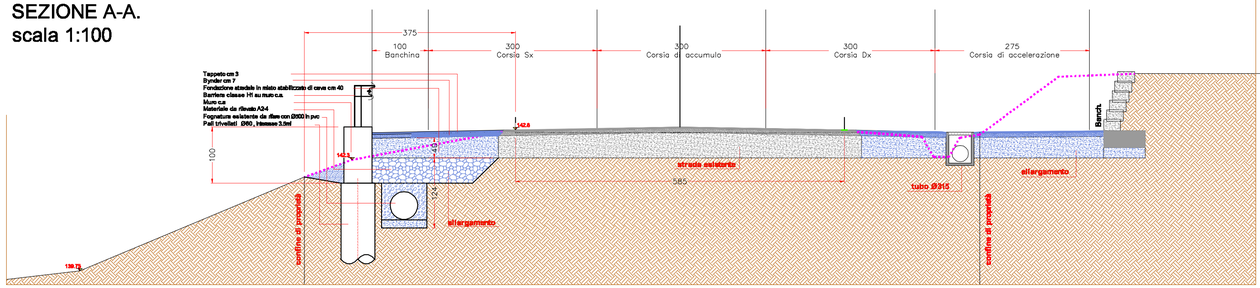

SEZIONE B-B.
scala 1:100

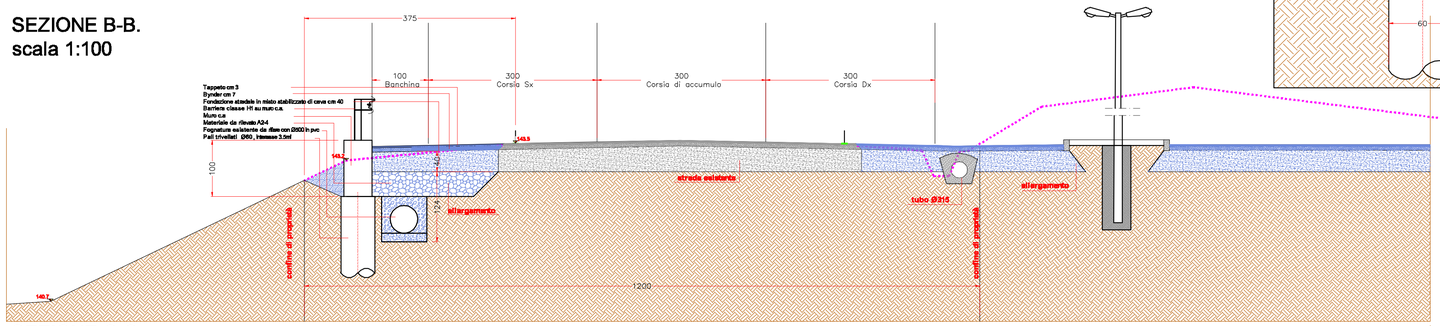

SEZIONE C-C
scala 1:100

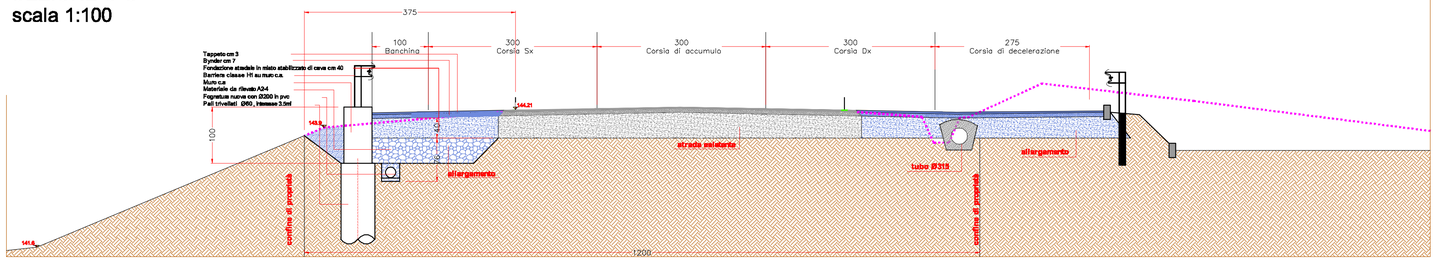

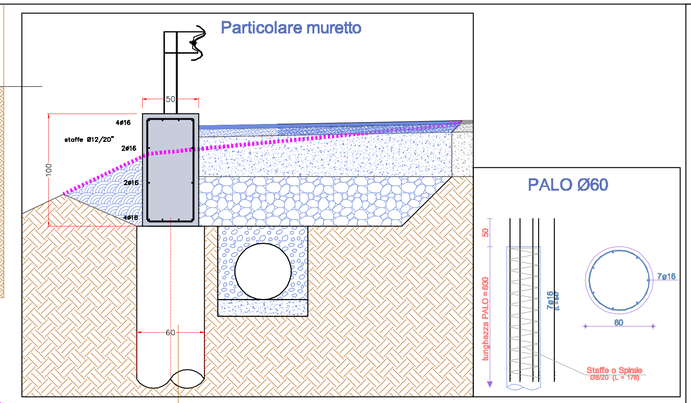

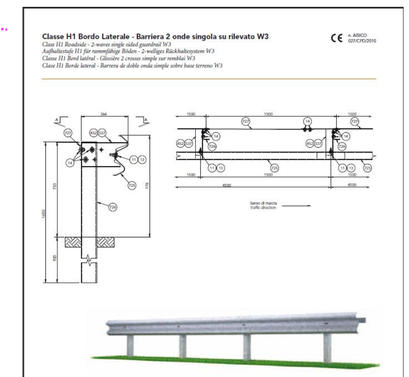

Caratteristiche Characteristics, Eigenschaften, Caractéristiques, Características	
Altezza fuori terra Height above ground level, Höhe über Grundboden, Hauteur hors sol, Altura sobre el suelo	770 ± 10 mm
Profondità d'infissione Depth of penetration, Eintiefung, Profondeur de pilotage, Longitud hincada	920 mm
Ingombro trasversale Overall width, Gesamtbreite, Encombrement hors tout, Anchura total	344 mm
Interasse pali Post spacing, Stabendistanz, Distance entre poteaux, Distancia entre postes	1500 mm

Rapporti di prova Crash test reports, Testberichte, Comptes rendus d'essais, Informes de pruebas											
Test n.	Facility	Test	Type	Barrier length m	Mass kg	Speed km/h	ASI max T.d	THIV max 33 km/h	D m	Vi m	W m
PROVA 489	Aisico	TB42	Laterale 15°	85,5	10.000	70			0,7	1	1~W3
PROVA 490	Aisico	TB11	Laterale 20°	85,5	900	100	1~A	27	0,5		0,7~W2

26 - Marcegaglia

COMUNE DI OSIMO

PROGETTO PER LA COSTRUZIONE DI UN CAPANNONE INDUSTRIALE

-LOTTIZZAZIONE MAIT-
-LOCALITA' VIA FLAMINIA II-

VARIANTE AL PERMESSO PROT. N. 79708 RILASCIATO IL 15 SET. 2006

data: luglio 2006
progetto [ ]
variante [x]
note:

TAVOLA N° **3**

ACCESSO DA VIA FLAMINIA II
SCHEMA DELLA SEGNALETICA ORIZZONTALE E VERTICALE
SCHEMA DELL' ILLUMINAZIONE PUBBLICA E DEGLI IMPIANTI DI RACOLTA E SMALTIMENTO ACQUE METEORICHE
SEZIONI

scala 1:200 / 1:100

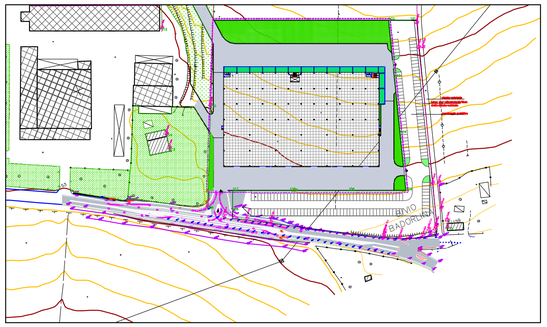

PROGETTISTI:

geom. Giuliano RAGNINI

PROPRIETA':

" MAIT" S.p.a.

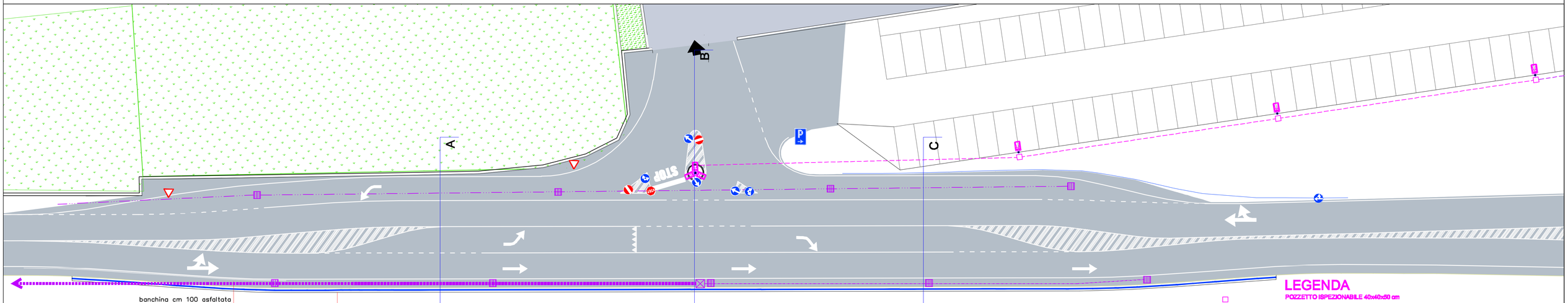

PLANIMETRIA DELLO STATO DI PROGETTO.
scala 1:200

LEGENDA

- POZZETTO ISPEZIONABILE 40x40x50 cm
- ARMATURA STRADALE SU PALO H.f.t. 8m PER ILLUMINAZIONE PUBBLICA DI PROGETTO
- TUBO CORRUGATO Ø63 INTERRATO CANALIZZAZIONE PER ILLUMINAZIONE PUBBLICA
- FOSSO ESISTENTE TOMBINATO CON Ø315
- CADITOIE STRADALI 40x40
- POZZETTO ESISTENTE
- FOGNATURA ESISTENTE DA RIFARE CON TUBO IN PVC Ø50
- NUOVA LINEA RACCOLTA ACQUE METEORICHE DELLA STRADA Ø200